

**RAPORT O STANIE  
GMINY  
WYSOKIE MAZOWIECKIE**



Wysokie Mazowieckie, maj 2019

## I. WSTĘP

Obowiązek sporządzenia raportu o stanie gminy wynika z art. 28aa ustawy z dnia 8 marca 1990 roku o samorządzie gminnym (tj. Dz. U. z 2019 r. poz. 506). Raport podsumowuje działalność wójta i samorządu gminnego w roku poprzednim w szczególności realizację polityk, programów i strategii i uchwał rady.

Informacje zawarte w raporcie posłużą mieszkańcom do zwiększenia wiedzy na temat funkcjonowania samorządu gminnego, a także staną się podstawą do prowadzenia dialogu nad rozwojem gminy.

Rada Gminy Wysokie Mazowieckie nie określiła w drodze uchwały szczegółowych wymogów dotyczących raportu.

## II. CHARAKTERYSTYKA GMINY

### II. 1. POŁOŻENIE I POWIERZCHNIA GMINY

Gmina Wysokie Mazowieckie położona jest w północno-wschodniej części Polski, w południowo-zachodniej części województwa podlaskiego. Administracyjnie gmina należy do powiatu wysokomazowieckiego i zlokalizowana jest w jego środkowej części.



Województwo podlaskie, Gmina Wysokie Mazowieckie

Gmina usytuowana jest w obszarze Zielonych Płuc Polski, w jednostce strukturalnej „Międzyrzecze Łomżyńskie i Wysoczyzna Wysokomazowiecka”. Gmina okala teren miasta Wysokie Mazowieckie, gdzie mieści się jej siedziba, graniczy od północnego-zachodu z gminą Kołaki Kościelne (powiat zambrowski), od północy z gminą Kulesze Kościelne, od północno-wschodu z gminą Sokoły, od wschodu z gminą Nowe Piekuty, od południa z gminą Szepietowo i od południowego-zachodu i zachodu z gminą Czyżew. Sieć osadnicza gminy liczy 54 wsie równomiernie rozproszone, z których większości charakteryzuje się rozproszoną zabudową. Gmina Wysokie Mazowieckie zajmuje powierzchnię 16.611 ha (166,11 km<sup>2</sup>), co stanowi 12,96% powierzchni powiatu i 6,39% powierzchni województwa.

Mapa powiatu wysokomazowieckiego



### **Rzeźba terenu**

Gmina Wysokie Mazowieckie wg podziału Kondrackiego położona jest w mezoregionie Wysoczyzna Wysokomazowiecka. Krajobrazowo stanowi lekko falistą, prawie płaską równinę, o nachyleniu powierzchni do 2% i większych spadkach niektórych zboczy dolin rzecznych oraz pagórków kemowych o wysokościach względnych do 5-12 m występujących w okolicach miejscowości Tybory-Trzcianka, Tybory-Kamianka i Gołasze-Puszcza. Obszar gminy

wyniesiony jest około 130 m do 160 m n.p.m. i należy pod względem morfologicznym do typu rzeźby polodowcowej. Monotonna rzeźba urozmaicona jest obniżeniami terenu o różnej genezie, doliny rzek: Brok, Mały Brok, Jabłonka, Ślina, Mień i innych bezimiennych cieków. Największą formą dolinową jest płaskodenna dolina rzeki Brok, rozcinającą ze wschodu na południowy – zachód centralną część wysoczyzny. W terenie płaskodenne doliny morfometryczne są zaznaczone niezbyt wysoką lecz wyraźną krawędzią. Różnica wysokości pomiędzy najniższym obszarem gminy a położonym na północny wschód od miejscowości Świętek Wielki wynoszącym 130,1 m n.p.m. oraz punktem najwyższym położonym na północny wschód od miejscowości Tybory-Olszewo – 159,5 m n.p.m. wynosi 29,4 m.

### **Budowa geologiczna**

Gmina Wysokie Mazowieckie pod względem tektonicznym znajduje się w obrębie Obniżenia Podlaskiego wchodzącego w skład platformy wschodnioeuropejskiej.

Na prekambryjskich granitoidach zalegają osady paleozoiku, mezozoiku i trzeciorzędu. Miąższość pokrywy czwartorzędowej dochodzi do 130 - 170 m.

Czwartorzęd reprezentowany jest przez osady zlodowaceń począwszy od podlaskiego do środkowopolskiego. Na paleogenie w otworach Wysokie Mazowieckie i Mystki-Rzym występują gliny zwałowe zlodowacenia podlaskiego oraz seria osadów rzecznych interglacjału kromerskiego. Zlodowacenie południowopolskie reprezentują dwa pokłady glin zwałowych przedzielone osadami zastoiskowymi stadiału młodszego. Sedymentację kończą osady wodnolodowcowe z recesji lądolodu stadiału młodszego. Interglacjał mazowiecki – powstały wtedy osady rzeczne stwierdzone jedynie w otworze Mystki-Rzym.

Zlodowacenie środkowopolskie pozostawiło osady stadiału maksymalnego, mazowiecko-podlaskiego i północno-mazowieckiego.

W stadiałach maksymalnych akumulowane były dwa pokłady glin zwałowych przedzielone osadami zastoiskowymi. Stadiał mazowiecko-podlaski reprezentują osady zastoiskowe z transgresji lądolodu i jeden pokład glin zwałowych. Najstarszym ogniwem czwartorzędu występującym na powierzchni są ropy, mułki i piaski zastoiskowe stadiału północno-mazowieckiego. Odslaniają się one spod glin w zagłębieniu na wschód i południowy-wschód od Wysokiego Mazowieckiego. Gliny zwałowe stadiału północno-mazowieckiego budują przeważającą część obszaru gminy. Piaski, żwiry i głazy lodowcowe budują zniszczone formy

morenowe. Piaski i żwiry kemów biorą udział w budowie wzgórz w północnej części gminy na północ od miejscowości Tybory, Gołasze-Górki i Gołasze-Puszcza.

Piaski i podrzędnie piaski ze żwirem wodnolodowcowe (sandrowe) występują w północno-zachodniej części gminy oraz na północny-zachód i południowy-zachód od wysokiego Mazowieckiego oraz na wschód od doliny Śliny. W interglacjale emskim w obniżeniu w okolicach wsi Mystki-Rzym tworzyły się torfy i gytie. W holocenie w dolinach rzecznych akumulowane były mułki i piaski rzeczne, a w zagłębieniach na wysoczyźnie namuły i torfy.

### **Warunki klimatyczne**

Klimat gminy Wysokie Mazowieckie jest charakterystyczny dla obszaru północno-wschodniej Polski. W podziale klimatycznym gmina zaliczana jest do regionu mazowiecko - podlaskiego. Panuje tu klimat umiarkowany przejściowy z wyraźnym wpływem czynników kontynentalnych, charakteryzujących się surowością warunków. Klimat ten jest kształtowany przewagą wpływów mas kontynentalnych. Wynika to z kresowego położenia Niziny Podlaskiej w stosunku do innych regionów Polski, oraz południkowego ukształtowania powierzchni umożliwiającego swobodną wędrówkę kontynentalnych mas powietrza znad północno-wschodniej Europy i centralnej Rosji. Obszar klimatyczny, w którym znajduje się gmina Wysokie Mazowieckie charakteryzuje się średnią temperaturą powietrza w styczniu minus 4°C oraz w lipcu +18°C. Zima trwa w tym regionie około 105 dni, lato natomiast około 90 dni w roku. Notuje się tu średnio ok. 55 dni pogodnych oraz 132 dni pochmurne. Pokrywa śnieżna utrzymuje się na terenie gminy przez 85 dni w roku, roczna suma opadów atmosferycznych kształtuje się na poziomie 560 mm.

### **Zasoby wodne**

#### **Wody powierzchniowe**

Teren gminy Wysokie Mazowieckie wyróżnia się gęstą siecią dopływów wód powierzchniowych należących do dorzecza Narwi i Bugu. Linia działu wodnego dzielącego obszar zlewni Narwi i Bugu przebiega ze wschodu na zachód. Przez obszar gminy przepływają rzeki Brok, Mały Brok, Rokitnica, Jabłonka i Ślina oraz liczne bezimienne niewielkie ciekły wodne. Dorzecze Narwi – teren położony jest na północ od linii wododziałowej. Głównym odbiornikiem wód powierzchniowych jest tu rzeka Jabłonka (o długości na terenie gminy 9,7 km), Ślina (o długości na terenie gminy 6,3 km) i Rokietnica (o długości na terenie gminy 1,0 km). Źródła Jabłonki i Śliny znajdują się na terenie gminy. Do rzek tych wpływają liczne bezimienne

cieki. Dorzecze Bugu – zajmuje centralną i południową część obszaru gminy, usytuowaną na południe od linii wododziałowej. Teren ten jest odwadniany przez rzekę Brok ( długości na terenie gminy 15,5 km) oraz jej dopływ Brok Mały (o długości na terenie gminy 3,8 km). Ponadto niewielka część tego obszaru odwadniana jest także przez rzekę Mień (o długości na terenie gminy 1,2 km). Rzeka Brok jest największą rzeką w obrębie gminy, przepływa przez jej centralną część ze wschodu na południowy – zachód. W jej zlewni położonych jest 21 miejscowości.

### **Wody podziemne**

Na terenie gminy występują dwa zasadnicze poziomy wodonośne w utworach czwartorzędowych. Pierwszy poziom wodonośny – wody gruntowe, eksploatowany jest przez studnie gospodarcze (kopane) i występują na głębokości od 1 m do kilkunastu metrów poniżej powierzchni tereny. Są to wody gruntowe o zwierciadle swobodnym lub napiętym i dość zróżnicowanej wydajności poszczególnych ujęć. Strefa obejmująca obszar dolin i obniżeń oraz fragmenty wysoczyzny, gdzie woda gruntowa tworzy jeden poziom o zwierciadle swobodnym, utrzymującym się w utworach przepuszczalnych o dobrych warunkach infiltracyjnych. W obrębie tej strefy woda gruntowa utrzymuje się głównie w przepuszczalnych piaszczystych osadach holocenijskich i plejstocenijskich. Wody holocenijskie kontaktują się z wodami plejstocenijskimi i są ze sobą hydrostatycznie związane wskazują uzależnienie okresowych wahań od wysokości stanu wód w rzekach. Głębokość występowania zwierciadła wody gruntowej wiąże się ściśle z wyniesieniem terenu nad poziom morza i waha się od 1,0 m do 4,0 m pod powierzchnią terenu. Najpłytsze występowanie wody gruntowej związane jest z holocenijskimi madami budującymi dna dolin rzecznych o obniżeń terenowych, gdzie zwierciadło wody układa się z reguły płycej niż 2,0 m poniżej poziomu terenu.

Strefa obejmująca obszary pozadolinne, gdzie ciągłość poziomu wód gruntowych może ulegać zakłóceniom na skutek występowania od powierzchni (lub płytko w pobliżu) gruntów trudnej przepuszczalnych, o gorszych warunkach infiltracyjnych tj. głównie glin zwałowych budujących przeważającą część obszaru wysoczyzny. Występowanie wody w glinach związane jest głównie z drobnymi przewarstwieniami piaszczystymi, w przypadku gdy zwierciadło wody jest napięte i może występować na zmiennej głębokości nie wykazując żadnej zależności od konfiguracji terenu. W obrębie tej strefy zwierciadło wody gruntowej może również utrzymywać się w przepuszczalnych osadach piaszczystych podścielonych trudno przepuszczalnymi glinami. Wody śródglinowe i marginalne występują prawie z reguły na głębokości większej niż 2,0 m p.

p.t., a ich okresowe wahania są ściśle uzależnione od wielkości i intensywności opadów atmosferycznych. Drugi czwartorzędowy poziom wodonośny występuje w piaszczysto – żwirowych warstwach międzymorenowych. Charakteryzują się one zwierciadłem napiętym, występującym na głębokości kilkudziesięciu metrów oraz zmienną wydajnością z poszczególnych ujęć, uzależnioną od miąższości i wykształcenia litologicznego warstwy wodonośnej. Poziom ten ujmują studnie głębinowe (wiercone) wykonane dla potrzeb wodociągu miejskiego w Wysokiem Mazowieckiem i miejscowości Mystki-Rzym, jak również studnie zaopatrujące w wodę poszczególne instytucje i zakłady przemysłowe na terenie gminy.

Wg informacji zwartych w „Studium zaopatrzenia rolnictwa i wsi w wodę obszaru województwa łomżyńskiego” przeważająca część obszaru gminy położona jest w strefie występowania spągu użytkowej warstwy wodonośnej na głębokości 70-90 m, przy wydajnościach możliwych do uzyskania z pojedynczej studni wierconej w granicach 30-60 m<sup>3</sup>/h oraz powyżej 60 m<sup>3</sup>/h. Stosunkowo niewielki powierzchniowo obszar obejmujący południowo-zachodnią część gminy charakteryzuje się znacznie gorszymi warunkami do budowy ujęć wodnych z uwagi na położenie w strefie występowania spągu użytkowej warstwy wodonośnej na głębokości 90-130 m, przy wydajnościach do uzyskania w studni poniżej 10 m<sup>3</sup>.

### Lasy

Lasy zajmują na terenie gminy powierzchnię 3793 ha, co stanowi 22,83% całości terenu, lesistość wynosi 22,4% (dla powiatu wysokomazowieckiego 18,5%). Lasy w większości stanowią własność prywatną 60,99% - 2295,1 ha, pozostałe 1469,9 ha - 39,01% stanowi własności Skarbu Państwa. Lasy na analizowanym obszarze nadzoruje Starosta Wysokomazowiecki, a stanowiące własność Skarbu Państwa Nadleśnictwo Rudka, Leśnictwo: Mazury i Trzeciny. Największe zwarte kompleksy leśne znajdują się w północno-wschodniej części gminy – las i uroczysko Mazury w części północnej – uroczysko Kamianka i południowej – uroczyska Trzeciny i Michałki. Głównym gatunkiem lasotwórczym jest sosna występująca monolitycznie lub z udziałem drzew liściastych brzozy i dębu. Najbardziej ubogie siedliska – bory świeże występują w północno-zachodniej części gminy. W pozostałych kompleksach na wysoczyźnie występują siedliska boru mieszanego, boru mieszanego świeżego i lasu świeżego w dolinach i obniżeniach terenowych zaś olsy, bory i lasy wilgotne, bory bagiennie oraz bagna. We wschodniej i zachodniej części gminy znajdują się lasy wodochronne o następujących typach siedliskowych: las wilgotny ok. 97 ha, las mieszany bagienny ok. 2,2 ha, las świeży ok. 17 ha, las

mieszany wilgotny ok. 12 ha, ols ok. 2,2 ha , ols jesionowy ok. 2,5 ha. Lasy wodochronne występują na łącznej powierzchni ok. 134 ha. Gatunkami dominującymi w lasach wilgotnych i mieszanych są olsza i brzoza, w lesie mieszanym bagiennym sosna, w olsie – czterdziestoletnie olchy a w olsie jesionowym – sześćdziesięcioletnie, siedemdziesięcioletnie olchy. Stan sanitarny drzewostanu można określić jako dobry. Lasy prywatne głównie na gruntach porolnych posiadają mniejszą odporność oraz są bardziej narażone na degradację.

### **Warunki glebowe**

Głównym typem gleb występujących na terenie gminy są pseudobielice, gleby brunatne właściwe i brunatne wylugowane wytworzone z gliny lekkiej lub średnie zalegającej na glinie ciężkiej. Gleb te posiadają korzystne warunki dla rozwoju rolnictwa. Są to klasy bonitacyjne IIIa i IIIb stanowiące kompleks 2 pszenno-dobry i 4 żytni bardzo dobry. Bielice i czarne ziemie o podobnym składzie mechanicznym jak w/w mają gorsze warunkach wodno-powietrzne. Należą one do IVa i IVb klasy bonitacyjnej, stanowią kompleks 8 zbożowo-pastewny mocny, po uregulowaniu stosunków wodnych mogą stanowić kompleks pszenno-dobry. Pseudobielice i gleby brunatne wylugowane wytworzone z piasków gliniastych lekkich pylastych zalegają na piastach słabogliniastych podścielonych gliną lekką. Są to gleby lekko przepuszczalne, ubogie w składniki mineralne zaliczane do klasy bonitacyjnej stanowiącej kompleks 6 żytni słaby. Gleby brunatne kwaśne wytworzone z piasków słabo gliniastych zalegających na piaskach luźnych, przewiewne i przepuszczalne. Są one trwale za suche i ubogie w składniki mineralne. Zaliczane są do VI i VIz klasy bonitacyjnej i stanowią kompleks 7 – żytni bardzo dobry. Obszar gminy charakteryzuje się dobrymi i bardzo dobrymi glebami bielicowymi i brunatnymi o składzie mechanicznym glin całkowitych, niejednokrotnie spiaszczonych a powierzchni. Są to gleby pszenno-żytnie (IIIa i IVa klasy bonitacyjnej) oraz II i IV kompleksu glebowego. Zajmują one największą powierzchnię w południowej i zachodniej części gminy. Występują także utwory glebowe o średnio korzystnych warunkach produkcji rolniczej. Należą one do IVa i IVb klasy bonitacyjnej, są to gleby żytnio-ziemniaczane dobre z niewielkim udziałem gleb pastewnych słabych (w ich skład wchodzi głównie piaski gliniaste).

## **II.2. WŁADZE LOKALNE I GMINNE JEDNOSTKI ORGANIZACYJNE**

Władzę uchwałodawczą w gminie stanowi 15 osobowa Rada Gminy, wybrana na 5-letnią kadencję w wyborach samorządowych, które odbyły się 21 października br. (na 4322



uprawnionych mieszkańców gminy Wysokie Mazowieckie swoje głosy przy urnach oddały 1903 osoby).

Poszczególni radni reprezentują następujące okręgi wyborcze:

- nr 1 (Bryki, Michałki),
- nr 2 (Brzóska Brzezińskie, Brzóska-Markowizna, Mystki-Rzym),
- nr 3 (Brzóska-Falki, Brzóska Stare, Brzóska-Tatary),
- nr 4 (Brzóska-Gromki, Buczyno-Mikosy, Kalinowo- Czosnowo, Wróble, Zawrocie-Nowiny),
- nr 5 (Osipy-Lepertowizna, Osipy-Zakrzewizna, Stare Osipy),
- nr 6 (Osipy-Kolonia, Osipy-Wydzioły Pierwsze, Osipy- Wydzioły Drugie, Wiśniówek, Wiśniówek Kolonia),
- nr 7 (Faszcze, Jabłonka Kościelna, Jabłonka-Świerczewo),
- nr 8 (Miodusy-Litwa, Miodusy-Stasiowięta, Miodusy-Stok, Miodusy Wielkie),
- nr 9 (Tybory-Misztale, Tybory-Olszewo, Tybory-Wólka, Tybory-Żochy),
- nr 10 (Rębiszewo-Studzianki, Tybory-Jeziernia, Tybory-Kamianka, Tybory-Trzcianka),
- nr 11 (Bujny-Biszewo, Jabłoń-Rykacze, Nowa Ruś, Sokoły- Jaźwiny, Stara Ruś),
- nr 12 (Dąbrowa-Dzięciel, Mścichy, Trzeciny),
- nr 13 (Święck-Nowiny, Święck Wielki, Wólka Duża, Wólka Mała),
- nr 14 (Brok, Jabłoń-Uszyńskie, Mazury),
- nr 15 (Gołasze-Górki, Gołasze-Puszcza, Nowe Osipy),

Władzę wykonawczą sprawuje Wójt, który stoi na czele Urzędu Gminy. Złożone 22 listopada 2018 roku ślubowanie rozpoczęło 3 kadencje.

### **Gminne jednostki organizacyjne:**

Na koniec roku w strukturach gminy funkcjonowały dwie jednostki organizacyjne:

- Szkoła Podstawowa im. Jana Pawła II w Jabłonce Kościelnej,
- Gminny Ośrodek Pomocy Społecznej (z siedzibą w urzędzie gminy).

Gminne jednostki organizacyjne przedstawiają Radzie Gminy sprawozdania ze swej działalności, które są przedmiotem obrad rady w trakcie roku.

Uchwałą Nr 13/III/18 z dnia 28 grudnia Rada Gminy podjęła decyzję o utworzeniu samodzielnej instytucji kultury pod nazwą Gminna Biblioteka Publiczna w Jabłonce Kościelnej.

W 2018 roku funkcjonowanie biblioteki zostało powierzone dla Miejskiego Ośrodka Kultury w Wysokiem Mazowieckiem w ramach udzielonej dotacji na prowadzenie biblioteki publicznej dla mieszkańców gminy Wysokie Mazowieckie za kwotę 5.000 zł.

### II.3. SOŁECTWA

Sołectwa są organami pomocniczymi gminy. Sieć osadnicza gminy liczy 54 sołectwa: Brok, Bryki, Brzóska Brzezińskie, Brzóska-Falki, Brzóska-Gromki, Brzóska-Markowizna, Brzóska-Tatary, Buczyno-Mikosy, Bujny-Biszewo, Dąbrowa-Dzięciel, Faszczce, Gołasze-Górki, Gołasze-Puszcza, Jabłonka Kościelna, Jabłonka-Świerczewo, Jabłoń-Rykacze, Jabłoń-Uszyńskie, Kalinowo-Czosnowo, Mazury, Michałki, Miodusy-Litwa, Miodusy-Stasiowięta, Miodusy-Stok, Miodusy Wielkie, Mścichy, Mystki-Rzym, Nowa Ruś, Nowe Osipy, Osipy-Kolonia, Osipy-Lepertowizna, Osipy-Wydziory Pierwsze, Osipy-Wydziory Drugie, Osipy-Zakrzewizna, Rębiszewo-Studzianki, Sokoły-Jażwiny, Stara Ruś, Brzóska Stare, Stare Osipy, Świętek-Nowiny, Świętek Wielki, Trzeciny, Tybory-Jeziernia, Tybory-Kamianka, Tybory-Misztale, Tybory-Olszewo, Tybory-Trzcianka, Tybory-Wólka, Tybory-Żochy, Wiśniówek, Wiśniówek-Kolonia, Wólka Duża, Wólka Mała, Wróble i Zawrocie-Nowiny.

Na ogólną liczbę 54 sołectw na koniec roku 53 miały wybrane swoje organy. W miejscowości Jabłoń-Rykacze dotychczasowy sołtys złożył rezygnację ze sprawowania swej funkcji 19 listopada 2018 roku (w związku z planowanymi wyborami organów sołectwa na początek 2019 roku, nie przeprowadzono wyborów uzupełniających).

Decyzją Rady Gminy do dyspozycji sołectw wyodrębniono w budżecie fundusz sołecki. Wydatki poniesione w ramach tego funduszu w 2018 roku stanowią kwotę 528.309,64 zł. Wszystkie sołectwa realizowały zadania w ramach tych środków.

Lp.	Sołectwo	Kwota	Fundusz Sołecki
1	Brok	9.580,31zł	- zakup sprzętu rekreacyjnego
2	Bryki	14.143,90	- oświetlenie uliczne - zakup stołów do remizy
3.	Brzóska Brzezińskie	10.874,94	- poprawa nawierzchni dróg
4.	Brzóska Stare	10.065,79	- utwardzenie dróg

5.	Brzóska-Falki	12.201,94	- wykonanie barier drogowo-mostowych - zabezpieczenie skarpy przy moście
6.	Brzóska-Gromki	8.609,33	- oświetlenie uliczne
7.	Brzóska-Markowizna	8.576,96	- wykup 20m <sup>2</sup> gruntu na drogę - remont drogi
8.	Brzóska-Tatary	9.936,33	- ogrodzenie boiska
9.	Buczyno-Mikosy	8.123,84	- budowa placu zabaw
10.	Bujny-Biszewo	7.217,60	- nawiezenie dróg tłuczniem
11.	Dąbrowa-Dzięciel	11.392,80	- oświetlenie - zakup żwiru
12.	Faszcze	7.638,35	- renowacja kościoła w Jabłonce Kościelnej
13.	Gołasze-Górki	9.968,70	- remont dróg
14.	Gołasze-Puszcza	13.884,97	- remonty dróg
15.	Jabłonka Kościelna	11.263,33	- renowacja kościoła w Jabłonce Kościelnej
16.	Jabłonka-Świerczewo	12.525,60	- budowa wiaty-altanki oraz wyrównanie terenu wokół stawu
17.	Jabłoń-Rykacze	8.156,21	- remont dróg
18.	Jabłoń-Uszyńskie	8.868,26	- utwardzenie wjazdów na posesje
19.	Kalinowo-Czosnowo	10.259,99	- remont drogi
20.	Mazury	11.522,26	- remont drogi
21.	Michałki	11.101,50	- montaż lampy - oświetlenie terenu przy stawie
22.	Miodusy Wielkie	11.263,33	- renowacja kościoła w Jabłonce Kościelnej
23.	Miodusy-Litwa	7.994,38	- renowacja kościoła w Jabłonce Kościelnej
24.	Miodusy-Stasiowięta	9.191,92	- remont dróg
25.	Miodusy-Stok	8.965,35	- renowacja kościoła w Jabłonce Kościelnej
26.	Mścichy	10.130,53	- nawiezenie kruszywa na drogi

27.	Mystki-Rzym	12.622,70	- zakup sprzętu - remont świetlicy
28.	Nowa Ruś	8.544,60	- utwardzenie drogi gminnej
29.	Nowe Osipy	7.476,52	- nawiezenie żwiru
30.	Osipy-Kolonia	12.946,36	- zakup zbiornika do szamba - dokończenie remontu świetlicy
31.	Osipy-Lepertowizna	13.011,09	- nawożenie drogi żwirem - oświetlenie uliczne
32.	Osipy-Wydzioły Drugie	7.800,18	- zakup tablic z numerami domów - remont dróg
33.	Osipy Wydzioły Pierwsze	7.508,89	- remont dróg
34.	Osipy-Zakrzewizna	11.004, 41	- oświetlenie uliczne
35.	Rębiszewo-Studzianki	9.580,31	- renowacja kościoła w Jabłonce Kościelnej
36.	Sokoły-Jaźwiny	8.091,48	- remont dróg
37.	Stara Ruś	9.321,38	- remont dróg
38.	Stare Osipy	8.479,87	- oświetlenie uliczne
39.	Święck Wielki	13.011,09	- wyposażenie świetlicy wiejskiej
40.	Święck-Nowiny	9.289,01	- remont drogi
41.	Trzeciny	10.162,89	- odwodnienie dróg, poprawa rowów - droga Trzeciny- Dąbrowa Wielka remont drogi
42.	Tybory-Jeziernia	8.479,87	- renowacja kościoła w Jabłonce Kościelnej
43.	Tybory-Kamianka	10.259,99	- renowacja kościoła w Jabłonce Kościelnej
44.	Tybory-Misztale	9.677,40	- renowacja kościoła w Jabłonce Kościelnej
45.	Tybory-Olszewo	9.903,97	- remont drogi - renowacja kościoła w Jabłonce Kościelnej
46.	Tybory-Trzcianka	8.900,62	- renowacja kościoła w Jabłonce Kościelnej - remont drogi dojazdowe do pól
47.	Tybory-Wólka	10.842,58	- renowacja kościoła w Jabłonce Kościelnej

48.	Tybory-Żochy	8.253,30	- renowacja kościoła w Jabłonce Kościelnej
49.	Wiśniówek	8.544,60	- poprawa stanu dróg
50.	Wiśniówek-Kolonia	7.541,25	- poprawa stanu dróg
51.	Wólka Duża	8.997,72	- wytyczenie drogi - remont dróg
52.	Wólka Mała	7.217,60	-postawienie garażu przy świetlicy wiejskiej - remont drogi
53.	Wróble	9.612,67	- remonty dróg - doposażenie placu zabaw
54.	Zawrocie-Nowiny	8.253,30	- zagospodarowanie placu zabaw przy krzyżu

#### II.4 PARTNERSTWO MIĘDZYGMINNE

Gmina jest członkiem trzech stowarzyszeń samorządowych:

- **Związek Gmin Wiejskich Województwa Podlaskiego** - organizacja zrzeszająca gminy wiejskie, miejsko-wiejskie i miasta do 20 000 mieszkańców z terenu województwa podlaskiego. Podstawowym celem działania Związku jest integracja samorządów wiejskich i rozwiązywanie typowych problemów tego środowiska oraz współdziałanie z gminami w zakresie działalności nad podniesieniem dobrobytu kulturalnego i materialnego gmin wiejskich. Składka członkowska roczna wyniosła 1648,20 zł.

- **Lokalna Grupa Działania „Brama na Podlasie”**(do 2015 roku funkcjonująca pod nazwą „Kraina Bobra”) - obejmuje swym zasięgiem obszar 16 gmin z trzech powiatów województwa podlaskiego: powiatu wysokomazowieckiego, zambrowskiego i bielskiego. Stowarzyszenie prowadzi działania zmierzające do aktywizacji samorządów i partnerów społeczno-gospodarczych, zainteresowanych wspólnym działaniem na rzecz budowania kapitału społecznego, tworzenia nowych miejsc pracy i dochodu, zachowania i wykorzystania dziedzictwa kulturowego oraz zasobów przyrodniczych. Składka członkowska roczna wyniosła 4230,80 zł.

**- Łomżyńskie Forum Samorządowe** - stowarzyszenie powstało w 2015 roku, założycielami jest 18 samorządów dawnego województwa łomżyńskiego. Głównymi celami działalności są wspólne starania o fundusze unijne nieosiągalne dla pojedynczych podmiotów, inicjatywy dotyczące infrastruktury, przedsiębiorczości i rynku pracy, spraw społecznych, edukacji i kultury. Składka członkowska roczna wyniosła 2500,00 zł.

## II.5. LUDNOŚĆ

Liczba osób zameldowanych w Gminie na dzień 31.12.2018 r. wynosiła 5460. Poniżej zestawienie mieszkańców z podziałem na poszczególne sołectwa

Lp.	Miejscowość	Liczba mieszkańców na dzień 31.12.2018r.
1	Brok	93
2	Bryki	233
3	Brzóska Brzezińskie	133
4	Brzóska Stare	113
5	Brzóska-Falki	178
6	Brzóska-Gromki	66
7	Brzóska-Markowizna	65
8	Brzóska-Tatary	110
9	Buczyno-Mikosy	50
10	Bujny-Biszewo	23
11	Dąbrowa-Dzięciel	146
12	Faszcze	38
13	Gołasze-Górki	111
14	Gołasze-Puszcza	228
15	Jabłonka Kościelna	133
16	Jabłonka-Świerczewo	182

17	Jabłoń-Rykacze	53
18	Jabłoń-Uszyńskie	69
19	Kalinowo-Czosnowo	112
20	Mazury	151
21	Michałki	138
22	Miodusy Wielkie	148
23	Miodusy-Litwa	49
24	Miodusy-Stasiowięta	82
25	Miodusy-Stok	75
26	Mścichy	110
27	Mystki-Rzym	186
28	Nowa Ruś	68
29	Nowe Osipy	31
30	Osipy-Kolonia	196
31	Osipy-Lepertowizna	209
32	Osipy-Wydzioły Drugie	40
33	Osipy-Wydzioły Pierwsze	39
34	Osipy-Zakrzewizna	145
35	Rębiszewo-Studzianki	88
36	Sokoły-Jaźwiny	52
37	Stara Ruś	88
38	Stare Osipy	61
39	Święck Wielki	198
40	Święck-Nowiny	85

41	Trzeciny	110
42	Tybory-Jeziernia	61
43	Tybory-Kamianka	111
44	Tybory-Misztale	96
45	Tybory-Olszewo	101
46	Tybory-Trzcianka	72
47	Tybory-Wólka	129
48	Tybory-Żochy	55
49	Wiśniówek	63
50	Wiśniówek-Kolonia	32
51	Wólka Duża	75
52	Wólka Mała	22
53	Wróble	96
54	Zawrocie-Nowiny	62
<b>SUMA</b>		<b>5460</b>

#### Statystyka mieszkańców wg wieku i płci

Wiek	Mężczyźni	Kobiety	Ogółem
0-2	93	99	192
3	32	32	64
4-5	62	53	115
6	44	42	86
7	33	35	68
8-12	170	152	322
13-15	85	76	161
16-17	55	62	117
18	42	33	75



19-65	1844	0	1844
19-60	0	1458	
pow. 65	329	0	329
pow. 60	0	629	629
Ogółem	2789	2671	5460

Przedstawiona liczba osób zameldowanych nie oddaje rzeczywistej liczby osób faktycznie zamieszkujących gminę.

WYSZCZEGÓLNIENIE	Lata poprzednie		Rok 2018
	Rok 2016	Rok 2017	
<b>MIESZKAŃCY (w osobach)</b>			
Ogółem	5397	5395	5460
<b>KOBIETY</b>			
Ogółem	2631	2626	2670
Wiek 0-17	522	526	551
Wiek 18-59	1430	1434	1461
Wiek 60 lat i więcej	679	666	658
<b>MĘŻCZYŹNI</b>			
Ogółem	2766	2769	2790
Wiek 0-17	539	539	574
Wiek 18-64	1878	1880	1857
Wiek 65 lat i więcej	349	350	359

Według stanu na 31 grudnia 2018 r., liczba ludności gminy Wysokie Mazowieckie wyniosła 5460 osób, z czego 48,90% stanowiły kobiety, a 51,10% mężczyźni. Struktura ludności gminy przedstawiała się następująco:

- osoby w wieku przedprodukcyjnym stanowiły 20,60 %,
- osoby w wieku produkcyjnym 60,77 %,

- w wieku poprodukcyjnym 18,63 %.

Według stanu na 31 grudnia 2018 r. stopa bezrobocia w gminie wyniosła 3,95 %. Stopa bezrobocia dla powiatu wynosi 5,7 % dla województwa wynosi 7,8 %. Liczba osób bezrobotnych zarejestrowanych w gminie Wysokie Mazowieckie wynosiła 131 osób, w tym 42,75 % stanowiły kobiety, 57,25 % mężczyźni. Udział długotrwale bezrobotnych w stosunku do ogólnej liczby ludności wyniósł 1,4 %.

## **II.6. ORGANIZACJE POZARZĄDOWE DZIAŁAJĄCE NA TERENIE GMINY**

### **Ochotnicze Straże Pożarne**

Na terenie Gminy Wysokie Mazowieckie działa 10 jednostek Ochotniczych Straży Pożarnych typu S (posiadają samochód) oraz 4 jednostki typu M (nie posiadają samochodu, wyposażone są w motopompę).

Dwie jednostki Ochotniczych Straży Pożarnych typu „S” włączono do Krajowego Systemu Ratowniczo-Gaśniczego są to Stara Ruś i Dąbrowa-Dzięciel. Pozostałe jednostki typu „S” to: Bryki, Gołasze-Puszcza, Jabłonka Kościelna, Kalinowo- Czosnowo, Miodusy Wielkie, Świętek Wielki, Tybory-Misztale i Osipy-Kolonia.

Jednostki typu „M” to Tybory Wólka, Mazury, Mystki-Rzym i Miodusy-Stok.

W roku ubiegłym gmina zakupiła samochód pożarniczy lekki Renault Master dla OSP Osipy-Kolonia, którego koszt wyniósł 78.000,00 zł, samochód ten był dofinansowany przez samorząd Województwa Podlaskiego kwotą 10.000,00 zł.

Jednostki należące do KSRG w roku ubiegłym skorzystały ze środków Funduszu Sprawiedliwości otrzymując sprzęt: KSRG Dąbrowa- Dzięciel - defibrylator AED, KSRG Stara Ruś defibrylator AED, detektor prądu i detektor wielogazowy. Łączna wartość przekazanego sprzętu to 14.547,00 zł, przy 1% wkładzie własnym gminy.

Ze środków własnych zakupiono dla 4 jednostek tj. - Bryk, Osip-Kolonii, Kalinowa-Czosnowa i Święcka Wielkiego umundurowanie za kwotę 10.788,00 zł.

Samochody, motopompy i pozostały sprzęt będący na wyposażeniu jednostek OSP znajdują się w pełnej sprawności technicznej. Dokonywane są przeglądy, naprawy i konserwacje, zapewniona jest niezbędna ilość materiałów pędnych, smarów oraz sorbentów i neutralizatorów.

W miarę potrzeb członkowie OSP kierowani są na szkolenia podnoszące ich kwalifikacje ratownicze oraz podtrzymujące poziom nabytych umiejętności. Strażacy w 2018 roku odbyli:

- szkolenie kierujących działaniem ratowniczym dla członków OSP – 2 osoby z jednostek Stara Ruś i Dąbrowa-Dzięciel
- z zakresu ratownictwa technicznego 7 osób z jednostek: Stara Ruś, Dąbrowa-Dzięciel, Bryki, Kalinowo- Czosnowo i Tybory-Misztale,
- szkolenie podstawowe strażak ratownik ogólnie zostało przeszkolonych 15 osób z jednostek: Osipy-Kolonia, Bryki, Gołasze-Puszcza, Stara Ruś, Kalinowo-Czosnowo i Święck Wielki.

Gmina ubezpiecza 124 strażaków od NNW oraz 10 samochodów pożarniczych, strażacy przechodzą profilaktyczne badania okresowe.

Co roku obchodzimy Dzień Strażaka, w roku ubiegłym uroczystości miały miejsce w Świętku Wielkim.

Gołasze-Puszcza były organizatorem manewrów taktyczno-bojowych, jednostki ćwiczyły na obiekcie leśnym, doskonalili umiejętności posługiwania się sprzętem ratowniczym będącym na wyposażeniu.

Liczba wyjazdów poszczególnych jednostek: Stara Ruś – 19, Dąbrowa-Dzięciel – 15, Tybory-Misztale – 10, Jabłonka Kościelna – 2, Gołasze-Puszcza – 1 i Kalinowo- Czosnowo – 1.

Pozostałe koszty funkcjonowania OSP to.

- ekwiwalent za udział w akcjach ratowniczych – 16.814,70 zł,
- wynagrodzenia kierowców wraz z pochodnymi – 18.878,91 zł,
- zakupy wyposażenia, umundurowania i paliwa – 36.812,37 zł,
- zakup drzwi aluminiowych do OSP w Dąbrowie-Dzięcieli – 8.892,90 zł,
- remonty samochodów – 7.381,93 zł,
- zakup usług zdrowotnych – 5.390,50 zł,
- zakup usług pozostałych (monitoring, szkolenia, przeglądy samochodów) – 7.834,65 zł,

Jednostki OSP były również organizatorami pikników rodzinnych w Dąbrowie-Dzięcieli (6.000 zł), OSP Bryki (7.000 zł) i OSP Osipy-Kolonia (5.987,20 zł).

### **Koła Gospodyń Wiejskich**

W 2018 roku powstały dwa Kola gospodyń wiejskich zarejestrowane w Agencji Restrukturyzacji i Modernizacji Rolnictwa, Podlaskie Gołaszanki w Gołaszach-Puszczy i Miodusianki w Miodusach Wielkich. Gmina udostępniła bezpłatnie pomieszczenia w miejscowych świetlicach na działalność dla nowo stowarzyszeń.

### **III. SYTUACJA FINANSOWA GMINY**

#### **III.1 WYSKOŚĆ BUDŻETU**

Budżet gminy za 2018 rok zamknął się kwotami:

- dochodów - 21.287.664,16 zł, w tym:
  - dochody bieżące – 20.411.132,06 zł,
  - dochody majątkowe – 876.532,10 zł,
- wydatków - 21.435.546,42 zł, w tym:
  - wydatki bieżące - 17.564.185,93 zł,
  - wydatki majątkowe (inwestycyjne) - 3.871.360,49 zł.

Rok budżetowy zakończono deficytem w wysokości 147.882,26 zł pokrytym w całości z nadwyżki budżetowej z lat ubiegłych.

#### **III.2 POZIOM ZADŁUŻENIA**

Gmina nie posiada żadnych zobowiązań z tytułu pożyczek/kredytów. Nie posiada również zobowiązań z tytułu poręczeń i gwarancji udzielanych podmiotom lub jednostkom samorządu terytorialnego.

W 2018 roku gmina spłaciła ostatnią ratę pożyczki zaciągniętej w Wojewódzkim Funduszu Ochrony Środowiska i Gospodarki Wodnej w Białymstoku w wysokości 400.000 zł zaciągniętej na budowę przydomowych oczyszczalni ścieków. Koszty jej obsługi w roku 2018 wyniosły 9.249,32 zł.

Jednocześnie informuje się, że na koniec 2018 r. zobowiązania niewymagalne stanowiły kwotę 517.713,64 zł i dotyczą wydatków:

- Urzędu Gminy Wysokie Mazowieckie – kwota 294.744,31 zł,
- Gminnego Ośrodka Pomoc Społecznej – kwota 41.128,01 zł,
- Szkoły Podstawowej w Jabłonce Kościelnej – kwota 181.841,32 zł

Wszystkie zobowiązania niewymagalne miały terminy płatności przypadające w roku 2019.

### **IV. REALIZACJA INWESTYCJI**

Na rok 2018 zaplanowano wydatki na realizację 3 projektów z udziałem środków Unii Europejskiej:

- „Budowa kanalizacji sanitarnej z oczyszczalnią i kanalizacji deszczowej w miejscowości Brzóska-Falki, budowa sieci wodociągowej w miejscowości Świętek Wielki oraz pomiędzy miejscowościami Tybory-Wólka – Nowe Osipy, budowa studni głębinowej na SUW Jabłonka Kościelna”. Wybudowano dwa wodociągi w m. Świętek Wielki i między miejscowościami Tybory-Wólka i Nowe Osipy (267.557,95 zł), wykonano studnię głębinową w m. Jabłonka Kościelna (273.281 zł) oraz opracowano dokumentację budowy kanalizacji sanitarnej wraz z oczyszczalnią ścieków w m. Brzóska-Falki (40.191,86 zł). Wysokość poniesionych wydatków w ramach projektu stanowi kwotę 517.495,29 zł, z czego środki własne – 188.213,03 zł, środki z budżetu UE – 329.282,26 zł.

- „Renowacja 25 sztuk obiektów stanowiących dziedzictwo kulturowe i lokalne”. Dokonano renowacji 25 obiektów wpisanych do wojewódzkiego rejestru zabytków. Wydatkowano 57.030 zł. Środki własne – 20.742 zł, środki z budżetu UE – 36.288 zł.

- „Rewitalizacja obszaru gminy poprzez budowę placów zabaw dla dzieci, altan, siłowni na świeżym powietrzu oraz punktów obsługi rowerzystów”. Wybudowano obiekty sportowo-rekreacyjne w 7 miejscowościach – Brzóska Brzezińskie, Brzóska Stare, Dąbrowa-Dzięciel, Mystki-Rzym, Miodusy-Stok, Miodusy Wielkie i Tybory-Kamianka. Poniesione w ramach projektu wydatki stanowiły kwotę 371.293,10 zł, z czego środki własne gminy – 84.036,22 zł, środki unijne – 287.256,88 zł.

#### Inwestycje w zakresie inwestycji drogowych:

- nawierzchnie asfaltowe:

- dokonano przebudowy drogi Tybory-Trzcianka – Jabłonka-Świerczewo – 989.037,27 zł z udziałem środków z budżetu państwa w kwocie 482.412,01 zł,

- przebudowano drogę gminną w m. Brzóska-Markowizna i Brzóska Brzezińskie – 72.337,70 zł,

- wykonano nawierzchnię z kostki brukowej drogi w m. Rębiszewo-Studzianki - 22.386 zł,

- nawierzchnie żwirowe:

- wykonano modernizację drogi dojazdowej do pól w m. Jabłoń-Rykacze – 160.586,34 zł z dofinansowaniem z Województwa Podlaskiego w kwocie 70.000 zł,

- zmodernizowano drogę Nowa Ruś – Stara Ruś za kwotę - 110.980,64 zł,

- wykonano nawierzchnię drogi w m. Wólka Duża i Wólka Mała – 145.140,12 zł,

- przebudowano drogę (z poszerzeniem pasa drogowego) w m. Osipy-Wydzioły Pierwsze – 187.575 zł,
- wybudowano drogę żwirową relacji Tybory-Misztale – Miodusy-Litwa – 188.287,17 zł,

Ponadto:

- dofinansowano Powiatowi Wysokomazowieckiemu przebudowę drogi powiatowej Nr 2070B Brzóska Brzezińska - Średnica-Maćkowięta w lok. 0+000-2+005,00 – 400.000 zł,
- opłacono wykonanie dokumentacji projektowo-kosztorysowej drogi Tybory-Żochy – Osipy-Wydzioły – 26.670 zł,
- zamontowano bariery drogowe w m. Brzóska-Falki – 5.904 zł,
- poniesiono nakłady na opracowanie dokumentacji i pozwolenie wodnoprawne dotyczące przebudowy drogi Nr 107942B wraz z budową sieci kanalizacji deszczowej w m. Brzóska Stare – 17.654 zł,
- rozbudowano oświetlenie uliczne poprzez budowę sieci oraz montaż nowych lamp oświetleniowych w miejscowościach Gołasze-Puszcza, Osipy-Zakrzewizna, Osipy-Kolonia, Jabłonka Kościelna, Brzóska-Markowizna, Osipy-Lepertowizna, Bryki, Stare Osipy, Michałki, Brzóska-Gromki i Dąbrowa-Dzięciel za ogólną kwotę 132.107,04 zł,
- zagospodarowano teren wokół budynku urzędu gminy – 51.672,18 zł.

## **V. INFRASTRUKTURA TECHNICZNA I ZAGOSPODAROWANIE PRZESTRZENNE**

Warunki komunikacyjne na terenie gminy są dość dobre. Większość dróg na jej terenie to drogi asfaltowe.

Ważną cechą systemu komunikacyjnego w gminie jest stosunkowo dogodne położenie przy głównych trasach komunikacyjnych. Przez gminę przebiegają drogi:

- krajowa nr 66 Zambrów – Brańsk,
- wojewódzka nr 678 Wysokie Mazowieckie – Białystok

i liczna sieć dróg powiatowych. Sieć tą uzupełniają drogi lokalne i drogi o nawierzchni utwardzonej łączące większość wsi na terenie gminy.

Gmina nie jest podzielona dużymi ciekami wodnymi, co eliminuje trudności z przeprawami mostowymi. Na układ komunikacji drogowej ma również wpływ rozmieszczenie lasów i gruntów leśnych.

Ważnym czynnikiem komunikacyjnym jest bliskie sąsiedztwo linii kolejowej w Szepietowie relacji Warszawa – Białystok. Linia kolejowa znajduje się w niedużej odległości od miasta (około 6 km), co zapewnia dobrą dostępność do transportu kolejowego i drogowego.

Infrastruktura techniczna to urządzenia, sieci przesyłowych i związane z nimi obiekty świadczące niezbędne i podstawowe usługi dla określonej jednostki przestrzenno-gospodarczej (tu gminy) w zakresie energetyki, dostarczania wody, odbioru odpadów, transportu, teletechniki.

Gmina jest zwodociągowana. Długość sieci wodociągowej wynosi 135,96 km. Na analizowanym obszarze znajdują się trzy stacje uzdatniania wody (Jabłonka Kościelna obejmuje swym zasięgiem 23 miejscowości, Kalinowo-Czosnowo obejmuje swym zasięgiem 22 miejscowości i Mazury obejmuje swym zasięgiem 6 miejscowości). Pozostałe 3 miejscowości korzystają z ujęć innych gmin:

- Bryki – gm. Szepietowo,
- Michałki – m. Wysokie Mazowieckie,
- Rębiszewo-Studzianki – gm. Kołaki Kościelne.

Łącznie na terenie gminy do sieci wodociągowej podłączone są 1.372 budynki mieszkalne.

W zakresie infrastruktury wodociągowej i kanalizacyjnej w ramach projektu unijnego:

- poniesiono wydatki na budowę studni głębinowej w m. Jabłonka Kościelna – 273.281 zł,
- wybudowano dwa wodociągi w m. Świętek Wielki oraz pomiędzy miejscowościami Tybory-Wólka – Nowe Osipy – 267.557,95 zł,
- wykonano dokumentację oraz poniesiono opłaty przyłączeniowe i wodnoprawne w zakresie budowy kanalizacji sanitarnej wraz z oczyszczalnią ścieków w m. Brzóska Falki – 40.191,86 zł, wartość dofinansowania z UE wyniosła 329.282,26 zł.

Ponadto z własnych środków wybudowano sieć wodociągową w miejscowości Osipy-Kolonia za kwotę 22.999,97 zł,

Administratorem gminnej sieci wodociągowej jest Zakład Wodociągów, Kanalizacji i Energetyki Ciepłej Sp. z o. o. z siedzibą w Wysokim Mazowieckiem.

Przez obszar gminy przebiega gazociąg wysokiego ciśnienia relacji Białystok – Łapy – Wyszaków na odcinku ok. 17 km. W gminie długość gazowej czynnej sieci rozdzielczej wynosiła 55246 m. Gazyfikację gminy rozpoczęto w 1999 roku, wybudowano wówczas około 21417 m sieci gazowej i około 100 przyłączy. Z gazu przewodowego korzysta 29 gospodarstw.

Na obszarze gminy Wysokie Mazowieckie znajduje się około 70 stacji transformatorowych o mocy 15/0,4 kV. Obecnie w gminie zapotrzebowanie na energię elektryczną jest całkowicie zaspokajane. Przez obszar gminy przebiega linia energetyczna 400 kV Narew – Ostrołęka i przebiegają napowietrzne linie energetyczne 110 kV krajowego systemu sieci WN:

- ✓ Zambrów – Wysokie Mazowieckie,
- ✓ Wysokie Mazowieckie – Czyżew-Osada,
- ✓ Wysokie Mazowieckie – Białystok,
- ✓ Wysokie Mazowieckie – Ciechanowiec .

Gmina Wysokie Mazowieckie zasilana jest energią elektryczną ze znajdującej się na jej terenie stacji transformatorowej 110/15 kV/GPZ/.

## **PLANY ZAGOSPODAROWANIA PRZESTRZENNEGO**

Na koniec 2018 roku 9 miejscowości na terenie gminy posiadało aktualne plany zagospodarowania przestrzennego – Brzóska Brzezińskie, Brzóska-Falki, Dąbrowa-Dzięciel, Gołazze-Puszcza, Michałki, Mystki-Rzym, Osipy-Kolonia, Osipy-Lepertowizna i Stare Osipy. W ubiegłym roku Uchwałą nr 233/XXXIII/18 Rady Gminy Wysokie Mazowieckie z dnia 22 marca 2018 r. została wprowadzona zmiana miejscowego planu zagospodarowania przestrzennego dla terenów miejscowości Michałki.

Uchwałą nr 246/XXXV/18 Rady Gminy Wysokie Mazowieckie z dnia 14 czerwca 2018 r. rozpoczęto proces do zmiany studium uwarunkowań i kierunków zagospodarowania przestrzennego gminy. W ramach prowadzonych prac przeprowadzono konsultacje z osobami zainteresowanymi ustaleniami zmiany studium uwarunkowań i kierunków zagospodarowania przestrzennego gminy w zakresie objętym ww. uchwałą. W tym celu m. in. utworzono punkt konsultacyjny, zorganizowano spotkania z ekspertami, umieszczono odpowiednie informacje na stronie internetowej. Na ten cel poniesiono wydatki w ramach projektu „Konsultacje dokumentów planistycznych w podlaskich gminach” w kwocie 24.148,69 zł. Środki unijne stanowiły kwotę 20.353,18 zł, wkład z budżetu państwa – 3.795,51 zł.



## **VI. GOSPODARKA ODPADAMI I OCHRONA ŚRODOWISKA**

Nowy system gospodarowania odpadami komunalnymi na terenie gminy funkcjonuje od 1 lipca 2013 r. i obejmuje nieruchomości zamieszkałe. Pozostałe nieruchomości niezamieszkałe, w tym miejsca prowadzenia działalności gospodarczej oraz budynki użyteczności publicznej są zobowiązane do posiadania umowy na odbiór odpadów z firmą wpisaną do rejestru działalności regulowanej, prowadzonego przez Wójta Gminy Wysokie Mazowieckie.

Przez gospodarowanie odpadami rozumie się zbieranie, transport, przetwarzanie odpadów, łącznie z nadzorem nad tego rodzaju działaniami, jak również późniejsze postępowanie z miejscami unieszkodliwiania odpadów oraz działania wykonywane w charakterze sprzedawcy odpadów lub pośrednika w obrocie odpadami.

Na terenie Gminy Wysokie Mazowieckie odpady komunalne powstają głównie w gospodarstwach domowych, a także na terenach nieruchomości niezamieszkałych (obiekty użyteczności publicznej oraz infrastruktury).

W trybie przetargu nieograniczonego został wyłoniony odbiorca odpadów komunalnych od właścicieli nieruchomości zamieszkałych – Zakład Wodociągów, Kanalizacji i Energetyki Ciepłej Sp. z o.o. w Wysokim Mazowieckiem. W ramach powyższej umowy nieruchomości zamieszkałe zostały wyposażone w worki na odpady selektywne. Odpady komunalne z terenu gminy odbierane są w postaci zmieszanej i selektywnej. Zorganizowany w gminie system selektywnej zbiórki odpadów, przewidziany jest z podziałem na następujące frakcje:

- a) odpady z papieru, w tym z tektury, odpady opakowaniowe z papieru i tektury;
- b) odpady ze szkła - białego;
- c) odpady ze szkła - kolorowego;
- d) odpady metali, w tym odpady opakowaniowe z metali, odpady z tworzyw sztucznych, w tym odpady opakowaniowe z tworzyw sztucznych oraz opakowania wielomateriałowe;
- e) odpady ulegające biodegradacji.

Odpady komunalne niezakwalifikowane do żadnego z worków, jako odpady zmieszane gromadzone są w pojemniku o minimalnej pojemności 120 l. Odpady odbierane są raz w miesiącu. Pozostałe frakcje odpadów podlegających selektywnej zbiórce, mieszkańcy gminy przekazują do punktów selektywnego zbierania odpadów komunalnych zlokalizowanych na terenie gminy.

Gmina zapewnia 4 Mobilne PSZOKI:

1. Mobilny PSZOK w m. Jabłonka Kościelna,
2. Mobilny PSZOK w m. Dąbrowa-Dzięciel,
3. Mobilny PSZOK w m. Kalinowo - Czosnowo,
4. Mobilny PSZOK w m. Stara Ruś.

Gmina Wysokie Mazowieckie na rok 2019 udzieliła zamówienia publicznego Zakładowi Wodociągów, Kanalizacji i Energetyki Ciepłej Sp.. z o. o. w Wysokiem Mazowieckiem na „Odbiór i zagospodarowanie odpadów komunalnych od właścicieli nieruchomości zamieszkałych z terenu Gminy Wysokie Mazowieckie oraz zorganizowanie i prowadzenie punktu selektywnej zbiórki odpadów komunalnych (PSZOK)”

Oprócz możliwości oddawania zużytych przedmiotów do punktu selektywnej zbiórki odpadów zlokalizowanego na terenie miasta Wysokie Mazowieckie przy ulicy Białostockiej 26, zużyty sprzęt elektryczny i elektroniczny, odpady wielkogabarytowe oraz zużyte opony odbierane są po ich wystawieniu przed posesje dwa razy w roku, w terminach określonych w harmonogramie odbioru odpadów. Odpady zielone, powstające w wyniku pielęgnacji zieleni na terenie nieruchomości zamieszkałych mogą być kompostowane w przydomowych kompostownikach, jeżeli nie powoduje to uciążliwości dla użytkowników sąsiednich nieruchomości. Popiół powstały ze spalania węgla kamiennego może być gromadzony na posesji celem zagospodarowania jeżeli nie powoduje to uciążliwości dla użytkowników sąsiednich nieruchomości z zastrzeżeniem niewysypywania popiołu na drogi, chodniki, koryta rzek, w miejsca zalesione i inne miejsca nielegalnych wysypisk.

Powstające w gospodarstwach domowych odpady ulegające biodegradacji powinny być w pierwszej kolejności wykorzystywane przez mieszkańców we własnym zakresie np. poprzez kompostowanie w przydomowych kompostownikach w zabudowie jednorodzinnej i terenach wiejskich. Kompostowanie w przydomowych kompostownikach może być elementem ograniczania ilości powstających odpadów biodegradowalnych i uwzględniane przy wyliczaniu wypełnienia limitu ograniczenia ilości odpadów biodegradowalnych kierowanych do składowania.

Zgodnie z Planem Gospodarki Odpadami Województwa Podlaskiego na lata 2016-2022 odebrane od właścicieli nieruchomości zamieszkałych z terenu gminy Wysokie Mazowieckie zmieszane odpady komunalne, odpady zielone oraz pozostałości z sortowania odpadów

komunalnych przeznaczonych do składowania muszą być przekazane do Regionalnej Mechaniczno-Biologicznej Instalacji do przetwarzania odpadów w Czerwonym Borze.

Wpływy z tytułu opłat za gospodarowanie odpadami komunalnymi: 330.070,04 zł.

Łączne zaległości na dzień 31.12.2018 r. : 48.650,28zł w tym za 2018 rok – 36.533,95 zł  
353 gospodarstwa domowe z terenu Gminy Wysokie Mazowieckie nie uregulowały opłaty za gospodarowanie odpadami komunalnymi na koniec 2018 roku.

Koszty obsługi systemu w 2018 roku:

- odbiór i zagospodarowanie odpadów komunalnych - 336.295,80 zł (329.167,80 zł – odpady z gospodarstw indywidualnych; 7.128,00 zł – odpady z koszy ulicznych),
- koszty administracyjne - 73.294,01 zł (wynagrodzenia i szkolenia pracowników, programy komputerowe, koszty eksploatacyjne (materiały biurowe), druk książeczek do opłat)

Systemem gospodarowania odpadami komunalnymi na dzień 31.12.2018 r. objęto 1264 gospodarstw domowych.

Zestawienie zadeklarowanych ilości gospodarstw według metod płatności na koniec 2018 roku

Lp.	Rodzaj gospodarstwa	Ilość gospodarstw segregujących odpady	Ilość gospodarstw niesegregujących odpady	Ilość całkowita
1	Gospodarstwo jednoosobowe (1 osoba)	134	56	190
2	Gospodarstwo małe (2-3 osoby)	377	130	507
3	Gospodarstwo średnie (4-5 osób)	291	101	392
4	Gospodarstwo duże (6 osób)	146	29	175
<b>RAZEM</b>				<b>1264</b>

Z ww. zestawienia wynika, że ok. 75 % gospodarstw selektywnie zbiera odpady

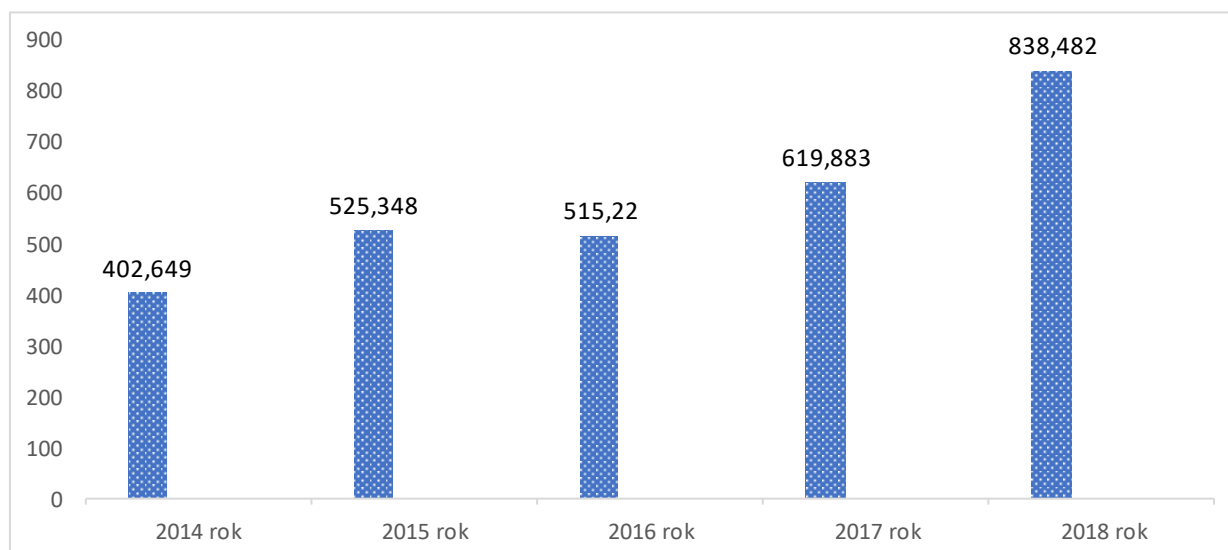
W analizowanym okresie nie stwierdzono braku posiadania umów na odbiór odpadów z nieruchomości nie objętych systemem gospodarowania odpadami komunalnymi przez Gminę Wysokie Mazowieckie.

W poniższej tabeli przedstawiono ilości poszczególnych odpadów komunalnych wytworzonych na terenie Gminy Wysokie Mazowieckie w roku 2018.

Kod odebranych odpadów komunalnych	Rodzaj odebranych odpadów komunalnych	Ilość odebranych odpadów komunalnych w 2018 roku [Mg]
20 03 01	Zmieszane Odpady Komunalne	690,2
15 01 02	Opakowania z tworzyw sztucznych	10,794
15 01 07	Opakowania ze szkła	72,375
15 01 04	Opakowania z metali	4,856
20 01 36	Zużyte urządzenia elektryczne i elektroniczne inne niż wymienione w 20 01 21, 20 01 23 i 20 01 35	8,187
20 03 07	Odpady wielkogabarytowe	20,666
15 01 01	Opakowania z papieru i tektury	31,404

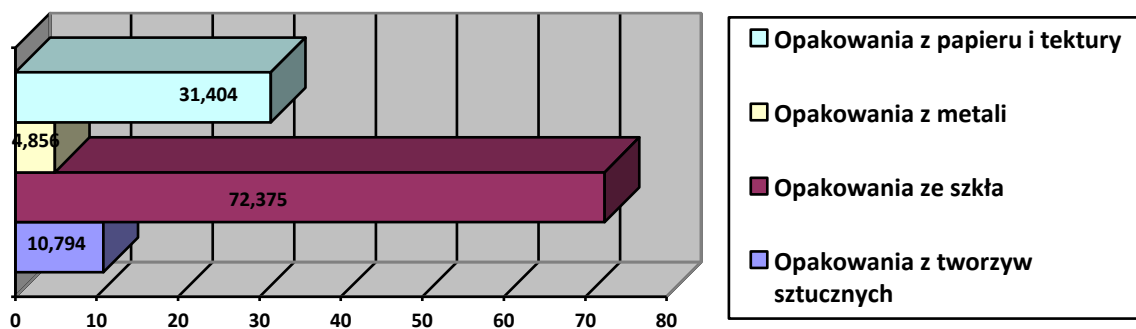
Łączna ilość odpadów komunalnych zebranych z terenu Gminy w 2018 r. wynosiła 838,482 Mg, z czego 690,2 Mg stanowiły niesegregowane (zmieszane) odpady komunalne, tj. 82,32% ogółu zebranych odpadów komunalnych.

Masa odebranych odpadów komunalnych z terenu Gminy Wysokie Mazowieckie

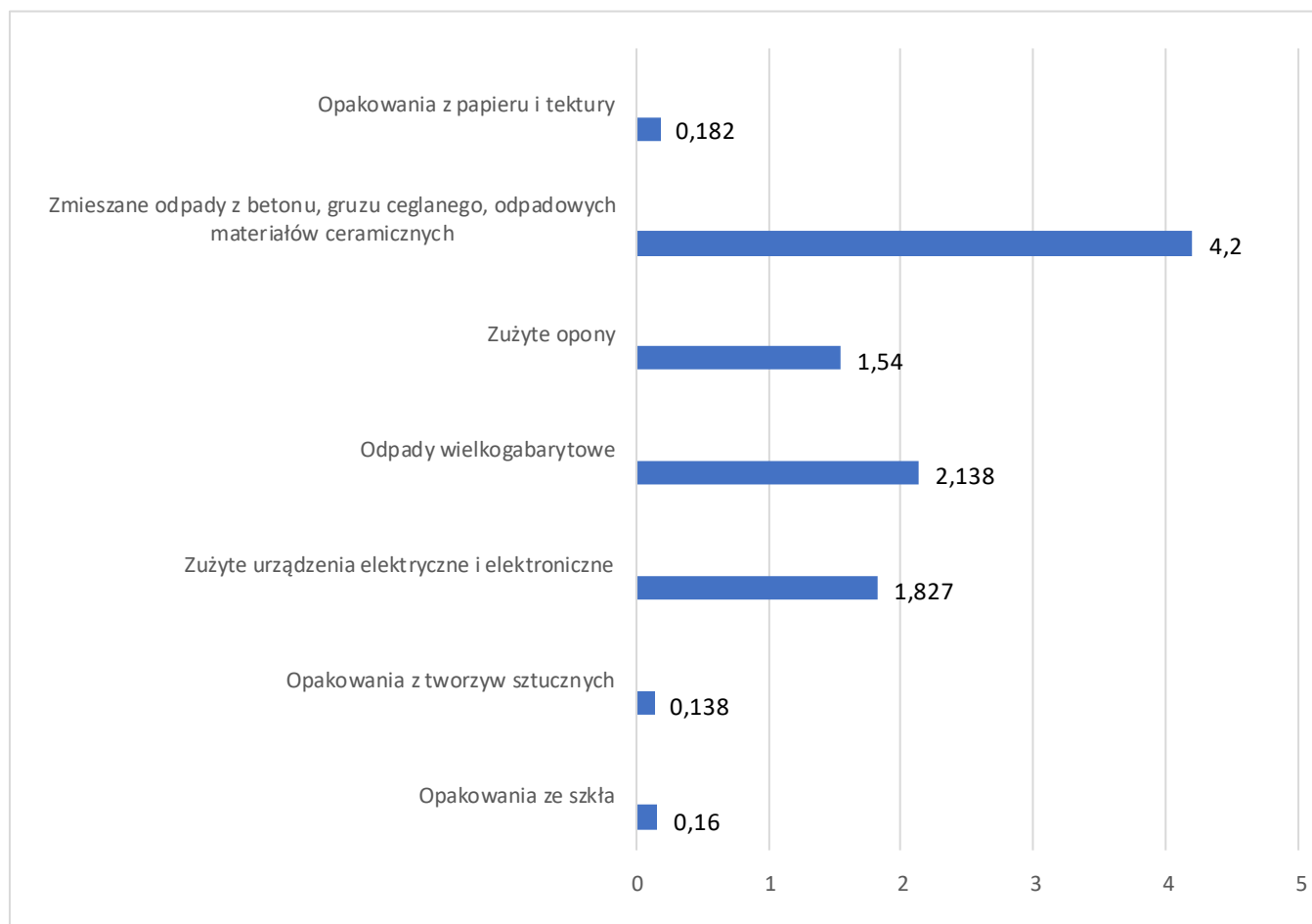


Porównanie masy zebranych odpadów komunalnych z terenu Gminy w latach 2014 – 2018 [Mg]

## Frakcje odpadów komunalnych zebrane selektywnie [Mg]



*Odpady komunalne przyjęte w Punktach Selektywnego Zbierania Odpadów Komunalnych funkcjonujących na terenie gminy oraz zebrane sprzed posesji zamieszkałych na terenie Gminy Wysokie Mazowieckie na zasadzie wystawki w 2018r. [Mg].*



Zgodnie z Rozporządzeniem Ministra Środowiska z dnia 14 grudnia 2016 r. w sprawie poziomów recyklingu, przygotowania do ponownego użycia i odzysku innymi metodami

niektórych frakcji odpadów komunalnych (Dz. U. z 2016 r. poz. 2167) gminy są zobowiązane do osiągnięcia w poszczególnych latach następujących poziomów:

	Poziom recyklingu i przygotowania do ponownego użycia [%]								
	2012 r.	2013 r.	2014 r.	2015 r.	2016 r.	2017 r.	<b>2018 r.</b>	2019 r.	2020 r.
Papier, metal, tworzywa sztucz., szkło	10	12	14	16	18	20	<b>30</b>	40	50

W Gminie Wysokie Mazowieckie poziom ten w roku 2018 wyniósł - 30,17%.

**Wymagany poziom został zatem osiągnięty.**

	Poziom recyklingu i przygotowania do ponownego użycia innymi metodami [%]								
	2012 r.	2013 r.	2014 r.	2015 r.	2016 r.	2017 r.	<b>2018 r.</b>	2019 r.	2020 r.
Inne niż niebezpieczne odpady budowl. i rozbiórk.	30	36	38	40	42	45	<b>50</b>	60	70

W Gminie Wysokie Mazowieckie poziom ten w roku 2018 wyniósł 62,87%.

**Wymagany poziom został zatem osiągnięty.**

	Poziomy ograniczenia masy odpadów komunalnych ulegających biodegradacji przekazywanych do składowania w stosunku do masy tych odpadów wytworzonych w 1995 r. [%]								
	2012 r.	16.07. 2013 r.	2014 r.	2015 r.	2016 r.	2017 r.	<b>2018 r.</b>	2019 r.	16.07. 2020 r.
Dop.poziom masy odpadów kom. ulegających biodegradacji	75	50	50	50	45	45	<b>40</b>	40	35

W Gminie Wysokie Mazowieckie poziom ograniczenia masy odpadów komunalnych ulegających biodegradacji przekazywanych do składowania w roku 2018 na podstawie wyliczeń

wyniósł 31,87 %. Jednakże mieszkańcy gminy w znacznej większości zadeklarowali, iż powstające w gospodarstwach domowych odpady biodegradowalne, opakowania biodegradowalne i odpady zielone podlegają kompostowaniu w przydomowych kompostownikach, w związku z tym w praktyce odpady te są zagospodarowywane „u źródła”.

Jak wynika ze sprawozdań podmiotu odbierającego odpady na terenie gminy w 2018 roku nie odebrano z gospodarstw domowych i nie dostarczono do PSZOK-u odpadów zielonych i innych odpadów biodegradowalnych. Na podstawie informacji otrzymanych z ZPiUO w Czerwonym Borze, w tymże roku masa powstających z przetwarzania odpadów komunalnych pozostałości z sortowania i pozostałości z mechaniczno-biologicznego przetwarzania odpadów komunalnych przeznaczonych do składowania wynosiła 157,366 Mg.

**Wymagany poziom został zatem osiągnięty.**

Z budżetu gminy udzielono dotacji celowych dla 10 gospodarstw domowych na budowę przydomowych oczyszczalni ścieków – 30.000 zł, co spowodowało wzrost liczby gospodarstw domowych posiadających na koniec roku indywidualne oczyszczalnie ścieków do 389 sztuk.

## **VII.POMOC SPOŁECZNA**

Pomoc i wsparcie w 2018 roku uzyskało 289 osób, co stanowiło 5,29% wszystkich mieszkańców gminy. W roku oceny, w stosunku do roku 2017, liczba osób korzystających z pomocy i wsparcia zmniejszyła się o 20 osób. Natomiast liczba rodzin, którym przyznano świadczenie z pomocy społecznej zmniejszyła się w stosunku do roku poprzedniego o 30 osób. W przypadku długotrwale korzystających z pomocy społecznej ich liczba osiągnęła poziom 142 osób, co oznaczało spadek w stosunku do roku 2017 o 37 osób.

Najczęściej występującymi przyczynami trudnej sytuacji życiowej osób i rodzin a jednocześnie powodami ubiegania się o pomoc społeczną, wskazanymi przez ośrodek pomocy społecznej w 2018 roku było kolejno: niepełnosprawność 32 rodziny, ubóstwo 31 rodzin, bezrobocie 24 rodziny, długotrwała lub ciężka choroba 22 rodzinach, bezradność w sprawach opiekuńczo-wychowawczych 17 rodzin.

Poza udzielanymi świadczeniami pieniężnymi wśród zadań pomocy społecznej, na plan pierwszy w świadczeniach niepieniężnych wysuwa się praca socjalna. Jest to świadczenie pomocy społecznej, udzielane bez wydawania decyzji administracyjnej, niezależnie od dochodu,

a zarazem jest to działalność zawodowa, skierowana na niesienie pomocy osobom, które są często nieporadne i potrzebują wsparcia w zaspokajaniu swoich potrzeb życiowych. Pomoc udzielana wyłącznie w postaci pracy socjalnej w roku oceny objęła 28 rodzin z liczbą osób w rodzinach 31.

Pomoc i wsparcie w gminie Wysokie Mazowieckie z pomocy społecznej w 2018 roku w postaci świadczeń pieniężnych uzyskało 115 osób, zaś w postaci świadczeń niepieniężnych 71 osób. Odpłatność gminy za pobyt w Domach Pomocy Społecznej dotyczyła 10 osób. W roku oceny w gminie był zatrudniony 1 asystent rodziny, który objął swoją opieką 7 rodzin.

Gmina poza ustawą o pomocy społecznej realizuje również zadania własne gminy i zadania zlecone gminie wynikające z innych regulacji prawnych m.in. z zakresu świadczeń rodzinnych, świadczeń wychowawczych 500 plus, świadczeń Dobry start 300 plus, opłacania składki ubezpieczenia zdrowotnego i społecznego, funduszu alimentacyjnego, wspierania rodziny i systemu pieczy zastępczej, przeciwdziałania przemocy w rodzinie, dodatków mieszkaniowych, dodatków energetycznych oraz Karty Dużej Rodziny.

W analizowanym okresie liczba rodzin pobierających świadczenie wychowawcze wyniosła 417 rodzin. W stosunku do roku poprzedniego liczba ta zmalała o 11 rodzin. Całkowita kwota przyznanego świadczenia wychowawczego wyniosła 4.364.903 zł i w porównaniu z rokiem poprzednim zmalała o 135.599 zł. Liczba pobierających w roku oceny zasiłek rodzinny wyniosła 237 rodzin. W stosunku do roku poprzedniego liczba ta zmalała o 6 rodzin. Całkowita kwota przyznanego świadczenia w formie zasiłku rodzinnego wyniosła 1.036.549,53zł i w porównaniu z rokiem poprzednim zmalała o 94.623,30 zł.

W roku 2018 gmina Wysokie Mazowieckie uczestniczyła w realizacji projektu partnerskiego pn. "Liderzy kooperacji", w ramach Programu Operacyjnego Wiedza, Edukacja, Rozwój, współfinansowanego ze środków EFS na lata 2014-2020, Oś Priorytetowa II Efektywne polityki publiczne dla rynku pracy, gospodarki i edukacji Działanie 2.5 Skuteczna Pomoc Społeczna.

## **VIII. OŚWIATA, WYDARZENIA KULTURALNE, PROMOCJA GMINY**

Gmina jest organem prowadzącym Szkoły Podstawowej im. Jana Pawła II w Jabłonce Kościelnej. W szkole według danych z Systemu Informacji Oświatowej uczyło się w roku szkolnym 2017/2018 – 154 (szkoła podstawowa – 111 i gimnazjum – 43) oraz w oddziałach



przedszkolnych – 52, natomiast w roku szkolnym 2018/2019 – 153 (szkoła podstawowa – 129 i gimnazjum - 24) oraz oddziałach przedszkolnych - 54. Zatrudnienie kształtowało się na poziomie 24,46 etatów pedagogicznych i 7 pracowników obsługi. Z tego tytułu poniesiono koszty dotyczące:

- utrzymania szkoły podstawowej – 1.316.544,53 zł,
- utrzymania oddziału przedszkolnego w szkole podstawowej – 302.046,53 zł,
- utrzymania gimnazjum – 391.610,74 zł,
- dowożenia uczniów do szkół (łącznie ze szkołami w Wysokiem Mazowieckiem) – 331.756,78 zł,
- doksztalcania i doskonalenia nauczycieli – 988,65 zł,
- utrzymania stołówki szkolnej – 155.160,03 zł,
- utrzymania świetlicy szkolnej w Jabłonce Kościelnej – 30.233,88 zł,
- stosowania specjalnej organizacji nauki w szkole podstawowej – 40.959,15 zł,
- stosowania specjalnej organizacji nauki w gimnazjum – 18.217,59 zł,
- zakupu podręczników i materiałów ćwiczeniowych dla szkół z terenu gminy – 15.543,91 zł,
- wynagrodzenia komisji kwalifikacyjnej/egzaminacyjnej dla nauczycieli ubiegających się o wyższy stopień awansu zawodowego – 600 zł,
- odpisu na zakładowy fundusz świadczeń socjalnych dla nauczycieli emerytów i rencistów – 31.330 zł.

W szkole realizowany był projekt edukacyjny dla uczniów pn. „Lepszy start w przyszłość uczniów w Gminie Wysokie Mazowieckie” współfinansowanego ze środków EFS w ramach RPOWP – 429.206,48 zł (dotacja unijna – 385.341,62 zł, środki z budżetu państwa – 43.864,86 zł; środków własnych nie angażowano).

Ponadto na terenie gminy funkcjonuje Szkoła Podstawowa w Świątku Wielkim, której organem prowadzącym jest łomżyńskie Stowarzyszenie „Edukator”. W szkole według danych z Systemu Informacji Oświatowej uczyło się w roku szkolnym 2017/2018 – 28 i w oddziałach przedszkolnych – 16, natomiast w roku szkolnym 2018/2019 – 30 i w oddziałach przedszkolnych - 16. Na funkcjonowanie tej placówki gmina udzieliła dotacji na:

- prowadzenie szkoły podstawowej w Świątku Wielkim – 356.825,62 zł,
- wyposażenie szkoły w podręczniki, materiały edukacyjne lub materiały ćwiczeniowe – 3.831,30 zł,

- prowadzenie oddziału przedszkolnego – 93.991,92 zł,
- realizację zadań wymagających stosowania specjalnej organizacji nauki - 64.494,24 zł,

Na terenie gminy do 31 sierpnia 2018 roku funkcjonował również punkt przedszkolny „Promyk” w Kalinowie-Czosnowie dla którego dotacja wyniosła – 32.889,92 zł.

Gmina ponosi również koszty opłaty za wychowanie przedszkolne za dzieci z terenu gminy uczęszczające do przedszkoli znajdujących się na terenie innych gmin (m. Wysokie Mazowieckie, Nowe Piekuty, Sokoły) – 517.232,78 zł.

Z budżetu gminy udzielana jest dotacja celowa żłobkowi „Akademia Malucha” w Wysokiem Mazowieckiem na opiekę w żłobku nad dziećmi z terenu gminy Wysokie Mazowieckie – 15.800 zł,

Wśród zadań oświatowych można jeszcze wyróżnić:

- pomoc materialna dla uczniów o charakterze socjalnym – 65.963 zł, środki w 80% pochodzą z dotacji wojewody (w roku szkolnym 2018/2019 stypendiami objęta została grupa 53 uczniów),
- wydatki na stypendia naukowe wójta gminy – 35.092 zł (we wrześniu przyznano stypendia 31 uczniom za rok szkolny 2017/2018),
- wydatki na nagrody wójta gminy – 1.500 zł (dla 5 uczniów),

Z subwencji oświatowej zostały sfinansowane wydatki w kwocie 1.759.711 zł.

## **IX. WYDARZENIA KULTURALNE**

W kalendarz wydarzeń gminnych, które odbywają się w każdym roku, wpisały się na stałe takie uroczystości jak:

- Festyn Rodzinny w miejscowości Jabłonka Kościelna, corocznie organizowany 15 sierpnia, podczas którego odbywają się różnego rodzaju konkursy, turnieje, występy zespołów i dzieci, degustacje produktów.
- Uroczystość wręczenia medali za długoletnie pożycie małżeńskie dla par z terenu naszej Gminy.
- Gminne obchody Dnia Nauczyciela – spotkanie z nauczycielami, emerytami, pracownikami administracji i obsługi oraz osobami związanymi z pracą w oświacie.
- Wręczenie stypendiów szkolnych i Nagród Wójta Gminy Wysokie Mazowieckie dla uzdolnionych uczniów.
- Gminne Obchody Dnia Dziecka w Jabłonce Kościelnej,

- Wigilia gminna – spotkanie władz Gminy z Radnymi, sołtysami, pracownikami urzędu oraz przedstawicielami instytucji współpracujących.
- Spotkanie choinkowe dla dzieci z rodzin korzystających z Gminnego Ośrodka Pomocy Społecznej.

Poza tymi uroczystościami w 2018 roku odbyły się:

- Gminne obchody Dnia Strażaka w Świątku Wielkim,
- Obchody 100-lecia Odzyskania Niepodległości w Jabłonce Kościelnej,

W Urzędzie Gminy przeprowadzono również eliminacje gminne Ogólnopolskiego Turnieju Bezpieczeństwa w Ruchu Drogowym oraz Turnieju Wiedzy Pożarniczej „Młodzież Zapobiega Pożarom” dla dzieci szkół podstawowych.

W Szkole Podstawowej w Jabłonce Kościelnej został przeprowadzony Międzyszkolny Konkurs Poezji i Piosenki Angielskiej nad którym Wójt Gminy sprawuje Patronat.

Organizacja w/w uroczystości i przedsięwzięć finansowana jest ze środków finansowych przeznaczonych na promocję. Z tych środków zakupywane są również różnego rodzaju statuetki, gawertony, kwiaty i inne upominki wręczane przez przedstawicieli Gminy na uroczystościach, obchodach organizowanych przez sąsiednie samorządy i instytucje współpracujące.

## **DZIAŁALNOŚĆ WYDAWNICZA**

Gmina wydaje bezpłatny informator pt. Biuletyn 54, który jest skierowany do naszych mieszkańców. Jest to dwumiesięcznik (w 2018 roku wydano numery od 36 do 41). Dystrybucja biuletynu odbywa się do wszystkich gospodarstw domowych za pośrednictwem poczty. Nakład wydawnictwa to 1500 egzemplarzy.

W roku ubiegłym ze środków samorządu wydano książkę pt. „Historia wsi Mazury w Gminie Wysokie Mazowieckie” autorstwa Marka Wójciaka, mieszkańca wsi Mazury. Książka została wydana w nakładzie 500 sztuk. W Wiejskim Domu Kultury w Mazurach zorganizowano spotkanie z autorem promujące wydawnictwo.

## **X. OCHRONA ZDROWIA**

Na terenie gminy funkcjonuje jeden ośrodek zdrowia (praktyka lekarza rodzinnego) w Jabłonce Kościelnej. Mieszkańcy gminy w zależności od dokonanego wyboru korzystają z tej placówki i placówek zlokalizowanych na terenie miasta Wysokie Mazowieckie.

W zakresie leczenia szpitalnego mieszkańcy korzystają z usług świadczonych przez Szpital Ogólny w Wysokiem Mazowieckiem, którego organem prowadzącym jest powiat wysokomazowiecki. Gmina w 2018 roku dofinansowała zakup tomografu komputerowego dla tej placówki w wysokości – 136.795 zł

## **XI. STAN MIENIA KOMUNALNEGO**

W skład mienia komunalnego Gminy wchodzi:

- grunty rolne - 21,0088 ha
- grunty osiedlowe - 4,7382 ha
- grunty pod drogami - 265,2462 ha
- nieużytki i wyrobiska - 21,9479 ha
- wody, stawy - 25,2676 ha

Ogólna powierzchnia gruntów komunalnych na terenie gminy wynosi 345,8373 ha, natomiast wartość mienia ogółem to 49.061.954,00 zł.

Z powierzchni wyżej wymienionej należy wyodrębnić:

- grunty w użytkowaniu szkół i OSP o powierzchni - 5,0430 ha
- grunty wydzierżawione - 31,4860 ha
- grunty użytkowane przez ZWKiEC (wodociągi) - 1,2000 ha

W użytkowaniu wieczystym pozostają grunty o pow. 1,4312 ha i wartości 114.332,67 zł.

Do zasobów mieszkaniowych i użytkowych gminy wchodzi:

- zasoby mieszkaniowe w 4 budynkach z 10-toma lokalami i powierzchnią użytkową 411,00 m<sup>2</sup>.
- Wiejski Dom Kultury w Mazurach oraz Świetlica Wiejska w Mystkach-Rzymie.
- budynki poszkolne: budynek murowany we wsi Osipy-Wydzioły Drugie, budynek murowany w Wólce Dużej, budynek murowany w Kalinowie-Czosnowie budynek murowany w Dąbrowie-Dzięciel, budynek murowany w Gołaszach-Puszczy.
- budynki administracyjno-warsztatowe po SUR w Wysokiem Mazowieckiem.
- hydrofornie wiejskie w Jabłonce Kościelnej, Kalinowie-Czosnowie, Mazurach.
- budynek administracyjny Urzędu Gminy w Wysokiem Mazowieckiem.
- sieć wodociągowa na terenie gminy długości 135,96 km oraz 1372 przyłączy.

### **Sprzedż i nabycie nieruchomości.**

- decyzją z dnia 27.07.2018 roku nr SI.6831.6.2018 Wójt Gminy na wniosek Pana A.P. zatwierdził

podział nieruchomości gruntowej o nr 35/3 o pow. 0,0730 ha na poszerzenie pasa drogi gminnej o nr 54 w miejscowości Osipy-Wydzioły Pierwsze które na podstawie art. 98 ust. 1 ustawy o gospodarce nieruchomościami przeszły z mocy prawa na własność Gminy Wysokie Mazowieckie za odszkodowanie pieniężne w kwocie 8.760,00 zł.

- decyzją z dnia 25.07.2018 roku nr SI.6831.7.2018 Wójt Gminy na wniosek Pana W.K. zatwierdził podział nieruchomości gruntowej o nr 34/3 o pow. 0,1639 ha na poszerzenie pasa drogi gminnej o nr 54 w miejscowości Osipy-Wydzioły Pierwsze które na podstawie art. 98 ust. 1 ustawy o gospodarce nieruchomościami przeszły z mocy prawa na własność Gminy Wysokie Mazowieckie za odszkodowanie pieniężne w kwocie 19.668,00 zł.

- decyzją z dnia 25.07.2018 roku nr SI.6831.8.2018 Wójt Gminy na wniosek Pana S.B. zatwierdził podział nieruchomości gruntowej o nr 39/2 o pow. 0,0836 ha na poszerzenie pasa drogi gminnej o nr 54 w miejscowości Osipy-Wydzioły Pierwsze które na podstawie art. 98 ust. 1 ustawy o gospodarce nieruchomościami przeszły z mocy prawa na własność Gminy Wysokie Mazowieckie za odszkodowanie pieniężne w kwocie 10.032,00 zł.

- decyzją z dnia 31.08.2018 nr SI.6831.17.2016 Wójt Gminy na wniosek Państwa J.S i M.S zatwierdził podział nieruchomości gruntowej o nr 111/9 o pow. 0,0226 ha na poszerzenie pasa drogi gminnej o nr 100 w miejscowości Osipy-Zakrzewizna które na podstawie art. 98 ust. 1 ustawy o gospodarce nieruchomościami przeszły z mocy prawa na własność Gminy Wysokie Mazowieckie za odszkodowanie pieniężne w kwocie 2.712,00 zł.

- decyzją z dnia 26.10.2018 nr SI.6831.28.2018 Wójt Gminy na wniosek Pana K.K. zatwierdził podział nieruchomości gruntowej w wyniku którego działka położona w miejscowości Michałki o nr 34/2 o pow. 0,0154 ha została wydzielona pod drogę publiczną 3 KDL- przeznaczenie terenu – tereny dróg publicznych (działka nr 143/2) która na podstawie art. 98 ust. 1 ustawy o gospodarce nieruchomościami przeszła z mocy prawa na własność Gminy Wysokie Mazowieckie za odszkodowanie pieniężne w kwocie 1.000, 00 zł

- w związku ze zniesieniem trwałego zarządu Generalnej Dyrekcji Dróg Krajowych i Autostrad stanowiącej własność Skarbu Państwa działek położonych w obrębie miejscowości Jabłonka-Świerczewo działki o nr geod. 298/3 o pow. 0,0195 ha, o nr 299/3 o pow. 0,2999 ha, o nr 337/6 o pow. 0,1567 ha, o nr 393/1 o pow. 0,1550 ha, o nr 402/1 o pow. 0,0187 ha, o nr 403/1 o pow. 0,0780 ha przechodzą na własność Gminy Wysokie Mazowieckie.

### **Informacja na temat funkcjonowania świetlic wiejskich na terenie Gminy.**

Gmina dysponuje następującymi świetlicami wiejskimi w Brykach, Gołaszach-Puszczy, Jabłonce Kościelnej, Kalinowie-Czosnowie, Miodusach Wielkich, Mystkach-Rzymie, Osipach-Kolonii, Starej Rusi, Wólce Dużej i Małej.

Świetlice wiejskie są udostępniane nieodpłatnie na cele związane z działalnością samorządu terytorialnego oraz na cele społeczności lokalnej. Na pozostałe cele pomieszczenia użycza się odpłatnie wg stawek określonych w Załączniku Nr 1 Zarządzenia 115/16 Wójta Gminy Wysokie Mazowieckie. W roku 2018 zarejestrowano 92 umowy wynajmu pomieszczeń na łączną wartość 12.470 zł. Ilość umów w poszczególnych salach:

- Bryki – 12,
- Gołasze-Puszcza – 12,
- Jabłonka Kościelna – 19,
- Kalinowo-Czosnowo – 4,
- Miodusy Wielkie – 10,
- Mystki-Rzym – 11,
- Osipy-Kolonia – 14,
- Wólka Duża i Mała – 10.

### **XII. REALIZACJA UCHWAŁ RADY GMINY**

W 2018 roku Rada Gminy Wysokie Mazowieckie – VII kadencji (zakończyła się 16 listopada 2018 roku) obradowała na 7 sesjach zwołanych przez Przewodniczącą Rady w dniach: 25 stycznia, 22 marca, 26 kwietnia, 14 czerwca, 30 lipca, 6 września i 24 października.

22 października 2018 roku odbyły się wybory do samorządu terytorialnego. Nowowybrana Rada Gminy VIII kadencji obradowała w 2018 roku na 3 sesjach: 22 listopada, 13 i 28 grudnia.

Sesje zwoływane były w miarę potrzeb i uwzględniały tematykę określoną w planie pracy rady. Zgodnie z art. 90 ust. 1 ustawy z dnia 8 marca 1990 roku o samorządzie gminnym wszystkie uchwały zostały przekazane organom sprawującym nadzór, tj. Wojewodzie Podlaskiemu i Regionalnej Izbie Obrachunkowej w Białymstoku.

W 2018 roku realizowane były uchwały podjęte w tym okresie, jak i w latach poprzednich. W ostatnim roku Rada Gminy Wysokie Mazowieckie podjęła następujące uchwały:

- nr 225/XXXII/18 z dnia 25 stycznia 2018 roku w sprawie planu pracy Rady Gminy na 2018 rok,
- nr 226/XXXII/18 z dnia 25 stycznia 2018 roku w sprawie zatwierdzenia planu pracy Komisji Rewizyjnej na 2018 rok,
- nr 227/XXXII/18 z dnia 25 stycznia 2018 roku w sprawie zatwierdzenia planów pracy komisji Rady Gminy na 2018 rok,
- nr 228/XXXII/18 z dnia 25 stycznia 2018 roku w sprawie wysokości i zasad ustalania oraz rozliczania dotacji celowej dla podmiotów prowadzących żłobki, kluby dziecięce lub zatrudniających dziennych opiekunów,
- nr 229/XXXII/18 z dnia 25 stycznia 2018 roku w sprawie trybu udzielania i rozliczania dotacji oraz trybu i zakresu kontroli prawidłowości ich pobrania i wykorzystania dla przedszkoli, innych form wychowania przedszkolnego i szkół prowadzonych na terenie Gminy Wysokie Mazowieckie przez inne niż Gmina Wysokie Mazowieckie osoby prawne lub osoby fizyczne,
- nr 230/XXXII/18 z dnia 25 stycznia 2018 roku w sprawie przyznania dotacji celowej na realizację zadania publicznego (dotyczy przekazania środków funduszy sołeckich miejscowości dla parafii w Jabłonce Kościelnej z przeznaczeniem na remont dachu zabytkowej świątyni),
- nr 231/XXXII/18 z dnia 25 stycznia 2018 roku w sprawie trybu postępowania o udzielenie spółkom wodnym dotacji z budżetu Gminy Wysokie Mazowieckie, sposobu jej rozliczania oraz kontroli wykonania działań,
- nr 232/XXXIII/18 z dnia 22 marca 2018 roku w sprawie podziału Gminy Wysokie Mazowieckie na okręgi wyborcze, ustalenia ich granic i numerów oraz liczby radnych wybieranych w każdym okręgu wyborczym,
- nr 233/XXXIII/18 z dnia 22 marca 2018 roku zmieniająca uchwałę w sprawie miejscowego planu zagospodarowania przestrzennego dla terenów miejscowości Michałki,
- nr 234/XXXIII/18 z dnia 22 marca 2018 roku w sprawie zmian w budżecie Gminy na 2018 rok.
- nr 235/XXXIV/18 z dnia 26 kwietnia 2018 roku w sprawie podziału Gminy Wysokie Mazowieckie na stałe obwody głosowania, ustalenia ich numerów, granic oraz siedzib obwodowych komisji wyborczych,
- nr 236/XXXIV/18 z dnia 26 kwietnia 2018 roku zmieniająca uchwałę w sprawie trybu udzielenia spółkom wodnym dotacji z budżetu Gminy Wysokie Mazowieckie, sposobu jej rozliczania oraz kontroli wykonania działań,

- nr 237/XXXIV/18 z dnia 26 kwietnia 2018 roku w sprawie udzielenia dotacji dla Szpitala Ogólnego w Wysokiem Mazowieckiem,
- nr 238/XXXIV/18 z dnia 26 kwietnia 2018 roku w sprawie zmiany Wieloletniej Prognozy Finansowej Gminy Wysokie Mazowieckie na lata 2018-2021,
- nr 239/XXXIV/18 z dnia 26 kwietnia 2018 roku w sprawie zmian w budżecie gminy na 2018 rok,
- nr 240/XXXV/18 z dnia 14 czerwca 2018 roku w sprawie zatwierdzenia sprawozdania finansowego wraz ze sprawozdaniem z wykonania budżetu Gminy Wysokie Mazowieckie za 2017 rok,
- nr 241/XXXV/18 z dnia 14 czerwca 2018 roku w sprawie absolutorium dla Wójta Gminy Wysokie Mazowieckie z tytułu wykonania budżetu gminy za 2017 rok,
- nr 242/XXXV/18 z dnia 14 czerwca 2018 roku w sprawie wyrażenia zgody na bezprzetargową sprzedaż nieruchomości gruntowych stanowiących własność Gminy Wysokie Mazowieckie położonych w Miejscowości Miodusy-Litwa,
- nr 243/XXXV/18 z dnia 14 czerwca 2018 roku w sprawie sprzedaży nieruchomości gruntowej stanowiącej własność Gminy Wysokie Mazowieckie położonej w miejscowości Osipy-Wydziory Drugie,
- nr 244/XXXV/18 z dnia 14 czerwca 2018 roku w sprawie sprzedaży nieruchomości gruntowej stanowiącej własność Gminy Wysokie Mazowieckie położonej w miejscowości Gołasze-Puszcza,
- nr 245/XXXV/18 z dnia 14 czerwca 2018 roku w sprawie wyrażenia zgody na ustanowienie służebności przesyłu na nieruchomości stanowiącej własność Gminy Wysokie Mazowieckie położonej w miejscowości Wysokie Mazowieckie,
- nr 246/XXXV/18 z dnia 14 czerwca 2018 roku w sprawie przystąpienia do sporządzenia zmiany Studium uwarunkowań i kierunków zagospodarowania przestrzennego Gminy Wysokie Mazowieckie,
- nr 247/XXXV/18 z dnia 14 czerwca 2018 roku w sprawie rozpatrzenia skargi na Kierownika Gminnego Ośrodka Pomocy Społecznej w Wysokiem Mazowieckiem i Wójta Gminy Wysokie Mazowieckie,
- nr 248/XXXV/18 z dnia 14 czerwca 2018 roku w sprawie wynagrodzenia Wójta Gminy,



- nr 249/XXXV/18 z dnia 14 czerwca 2018 roku w sprawie zmian w budżecie gminy na 2018 rok,
- nr 250/XXXVI/18 z dnia 30 lipca 2018 roku w sprawie zmiany uchwały w sprawie warunków i trybu przyznawania uczniom stypendium naukowego i Nagrody Wójta Gminy Wysokie Mazowieckie,
- nr 251/XXXVI/18 z dnia 30 lipca 2018 roku w sprawie zatwierdzenia projektu regulaminu dostarczania wody na terenie Gminy Wysokie Mazowieckie,
- nr 252/XXXVI/18 z dnia 30 lipca 2018 roku w sprawie zmiany Wieloletniej Prognozy Finansowej Gminy Wysokie Mazowieckie na lata 2018-2021,
- nr 253/XXXVI/18 z dnia 30 lipca 2018 roku w sprawie zmian w budżecie gminy na 2018 rok,
- nr 254/XXXVI/18 z dnia 30 lipca 2018 roku w sprawie udzielenia pomocy finansowej Powiatowi Wysokomazowieckiemu na realizację zadania „Przebudowa drogi powiatowej Nr 2070B Brzóska Brzezińska – Średnica Maćkowięta w lok. 0+000 – 2+005”,
- nr 255/XXXVI/18 z dnia 30 lipca 2018 roku w sprawie zabezpieczenia w budżecie gminy na lata 2019 i 2020 środków finansowych na udzielenie pomocy finansowej Powiatowi Wysokomazowieckiemu na dofinansowanie inwestycji pn. „Rozbudowa drogi powiatowej Nr 2074B w lok. 1+391 – 4+250” zlokalizowanej na terenie Gminy Wysokie Mazowieckie,
- nr 256/XXXVI/18 z dnia 30 lipca 2018 roku w sprawie udzielenia pomocy finansowej Gminie Czyżew na realizację zadań własnych,
- nr 257/XXXVI/18 z dnia 30 lipca 2018 roku w sprawie udzielenia pomocy finansowej Gminie Nowe Piekuty na realizację zadań własnych.
- nr 258/XXXVII/18 z dnia 6 września 2018 roku w sprawie zniesienia formy ochrony przyrody (dąb szypułkowy rosnący w miejscowości Mazury),
- nr 259/XXXVII/18 z dnia 6 września 2018 roku w sprawie zniesienia formy ochrony przyrody (część alei lipowej – 7 szt. drzew, rosnącej w miejscowości Wiśniówek),
- nr 260/XXXVII/18 z dnia 6 września 2018 roku w sprawie ustalenia maksymalnej liczby zezwoleń na sprzedaż napojów alkoholowych oraz zasad usytuowania miejsc sprzedaży i podawania napojów alkoholowych,
- nr 261/XXXVII/18 z dnia 6 września 2018 roku w sprawie ustalenia szczegółowych zasad ponoszenia odpłatności za pobyt w ośrodkach wsparcia udzielających schronienia osobom tego pozbawionym i mieszkaniach chronionych,

- nr 262/XXXVII/18 z dnia 6 września 2018 roku w sprawie zmiany Wieloletniej Prognozy Finansowej Gminy Wysokie Mazowieckie na lata 2018-2021,
- nr 263/XXXVII/18 z dnia 6 września 2018 roku w sprawie zmian w budżecie gminy na 2018 rok,
- nr 264/XXXVIII/18 z dnia 24 października 2018 roku w sprawie zmiany Statutu Gminy Wysokie Mazowieckie,
- nr 265/XXXVIII/18 z dnia 24 października 2018 roku zmieniająca uchwałę w sprawie ustalenia szczegółowych zasad ponoszenia odpłatności za pobyt w ośrodkach wsparcia udzielających schronienia osobom tego pozbawionym i mieszkaniach chronionych,
- nr 266/XXXVIII/18 z dnia 24 października 2018 roku w sprawie udzielenia pomocy finansowej Powiatowi Wysokomazowieckiemu na realizację zadania „Przebudowa drogi powiatowej Nr 2070B Brzóska Brzezińska – Średnica Maćkowięta w lok. 0+000 – 2+005”,
- nr 267/XXXVIII/18 z dnia 24 października 2018 roku w sprawie zmiany Wieloletniej Prognozy Finansowej Gminy Wysokie Mazowieckie na lata 2018-2021,
- nr 268/XXXVIII/18 z dnia 24 października 2018 roku w sprawie zmian w budżecie gminy na 2018 rok,
- nr 1/I/18 z dnia 22 listopada 2018 roku w sprawie wyboru Przewodniczącego Rady Gminy Wysokie Mazowieckie,
- nr 2/I/18 z dnia 22 listopada 2018 roku w sprawie zmian w statucie Gminy Wysokie Mazowieckie,
- nr 3/I/18 z dnia 22 listopada 2018 roku w sprawie wyboru Wiceprzewodniczącego Rady Gminy Wysokie Mazowieckie,
- nr 4/I/18 z dnia 22 listopada 2018 roku w sprawie zmian w budżecie gminy na 2018 rok,
- nr 5/II/18 z dnia 13 grudnia 2018 roku w sprawie powołania Komisji Rewizyjnej i ustalenia składu osobowego (w skład komisji weszli: Janusz Zaremba - przewodniczący, Stanisław Krajewski - z-ca przewodniczącego, Lidia Zaremba, Dariusz Józef Zaręba i Zbigniew Dołęgowski),
- nr 6/II/18 z dnia 13 grudnia 2018 roku w sprawie powołania Komisji Skarg, Wniosków i Petycji oraz ustalenia składu osobowego (w skład komisji weszli: Andrzej Dmochowski - przewodniczący, Barbara Zalewska - z-ca przewodniczącego, Zbigniew Dołęgowski, Bożena Majewska i Marcin Karkosa),

- nr 7/II/18 z dnia 13 grudnia 2018 roku w sprawie powołania Komisji do Spraw Budżetu i Polityki Gospodarczej oraz ustalenia składu osobowego i przedmiotu działania (w skład komisji weszli: Krzysztof Wojciech Śliwowski - przewodniczący, Kazimierz Sokolik - z-ca przewodniczącego, Urszula Sokołowska, Andrzej Dmochowski, Dariusz Józef Zaręba, Marcin Karkosa i Bożena Majewska),
- nr 8/II/18 z dnia 13 grudnia 2018 roku w sprawie powołania Komisji do Spraw Oświaty, Kultury i Spraw Społecznych oraz ustalenia składu osobowego i przedmiotu działania (w skład komisji weszli: Lidia Zaremba - przewodniczący komisji, Leszek Antoni Brzozowski - z-ca przewodniczącego, Kazimierz Sokolik, Urszula Sokołowska, Janusz Zaremba i Barbara Zalewska),
- nr 9/II/18 z dnia 13 grudnia 2018 roku w sprawie wynagrodzenia Wójta Gminy,
- nr 10/II/18 z dnia 13 grudnia 2018 roku w sprawie przyjęcia Programu Współpracy Gminy Wysokie Mazowieckie z organizacjami pozarządowymi i innymi podmiotami prowadzącymi działalność pożytku publicznego na 2019 rok,
- nr 11/II/18 z dnia 13 grudnia 2018 roku w sprawie Gminnego Programu Profilaktyki i Rozwiązywania Problemów Alkoholowych na 2019 rok,
- nr 12/II/18 z dnia 13 grudnia 2018 roku w sprawie zmian w budżecie gminy na 2018 rok,
- nr 13/III/18 z dnia 28 grudnia 2018 roku w sprawie utworzenia samorządowej instytucji kultury pod nazwą Gminna Biblioteka Publiczna w Jabłonce Kościelnej,
- nr 14/III/18 z dnia 28 grudnia 2018 roku w sprawie zarządzenia wyborów do samorządów mieszkańców wsi,
- nr 15/III/18 z dnia 28 grudnia 2018 roku w sprawie wzoru deklaracji o wysokości opłaty za gospodarowanie odpadami komunalnymi oraz terminu i miejsca składania deklaracji przez właścicieli nieruchomości położonych na obszarze Gminy Wysokie Mazowieckie,
- nr 16/III/18 z dnia 28 grudnia 2018 roku w sprawie wyboru metody ustalenia opłaty za zagospodarowanie odpadami komunalnymi oraz ustalenia stawki tej opłaty,
- nr 17/III/18 z dnia 28 grudnia 2018 roku w sprawie uchwalenia gminnego wieloletniego programu osłonowego „Pomoc gminy w zakresie dożywiania na lata 2019-2023”,
- nr 18/III/18 z dnia 28 grudnia 2018 roku w sprawie podwyższenia kryterium dochodowego w celu udzielenia wsparcia w ramach wieloletniego rządowego programu „Posiłek w szkole i w domu” na lata 2019-2023,

- nr 19/III/18 z dnia 28 grudnia 2018 roku w sprawie zasad zwrotu wydatków na świadczenia w formie posiłku, pomocy rzeczowej w postaci produktów żywnościowych dla osób objętych pomocą wieloletnim programem „Posiłek w szkole i w domu” na lata 2019-2023,
- nr 20/III/18 z dnia 28 grudnia 2018 roku w sprawie wyrażenia zgody na wydzierżawienie nieruchomości położonych w miejscowości Tybory-Kamianka,
- nr 21/III/18 z dnia 28 grudnia 2018 roku w sprawie wyrażenia zgody na wydzierżawienie budynku po byłej szkole podstawowej w Kalinowie-Czosnowie,
- nr 22/III/18 z dnia 28 grudnia 2018 roku w sprawie zmian w budżecie gminy na 2018 rok,
- nr 23/III/18 w z dnia 28 grudnia 2018 roku sprawie uchwalenie Wieloletniej Prognozy Finansowej Gminy Wysokie Mazowieckie na lata 2019 – 2022,
- nr 24/III/18 z dnia 28 grudnia 2018 roku w sprawie uchwalenie budżetu Gminy Wysokie Mazowieckie na 2019 rok.

## **PODSUMOWANIE**

Szanowni Państwo!

Zmiana zapisów ustawy o samorządzie gminnym wskazała konieczność sporządzenia raportu o stanie gminy podsumowującą działalność za rok poprzedni, tj. w tym przypadku rok 2018. Jest to pierwszy tego typu raport stanowiący pozycję wyjściową do debaty o stanie naszej gminy. Ze swojej strony sytuację gminy określam jako dobrą. Gmina rozwija się w miarę swoich możliwości finansowych. Aktywnie korzysta ze wszelkich możliwości pozyskania środków zewnętrznych na inwestycje, szczególnie infrastrukturalne co mam nadzieję, że jest dostrzegane przez naszych mieszkańców.

Dziękuję mieszkańcom za obdarzenie mnie zaufaniem i wybór na kolejną kadencję. Postaram się sprostać stawianym wyzwaniom, swoją pracę traktuję jako służbę dla dobra mieszkańców. Dziękuję wszystkim osobom zaangażowanym w funkcjonowanie samorządu za włożony wkład pracy na jego rzecz i zachęcam do dalszej współpracy w przyszłych latach. Gmina Wysokie Mazowieckie to wynik naszej wspólnej pracy.

Krzysztof Krajewski

Wysokie Mazowieckie, 31.05.2019 r.

Wójt Gminy Wysokie Mazowieckie